



**ПАСПОРТ ТЕРРИТОРИИ  
ХРЕБТОВСКОГО ГОРОДСКОГО ПОСЕЛЕНИЯ  
НИЖНЕИЛИМСКОГО РАЙОНА  
ИРКУТСКОЙ ОБЛАСТИ**



# Содержание

<b>1. Общая информация (характеристика)</b>	3
<b>2. Риски возникновения ЧС на транспорте</b>	6
2.1. Риски возникновения ЧС на объектах автомобильного транспорта	7
2.1. Риски возникновения ЧС на объектах железнодорожного транспорта	8
2.2. Риски возникновения ЧС на объектах воздушного транспорта	9
2.3. Риски возникновения ЧС на объектах морского транспорта	10
2.4. Риски возникновения ЧС на объектах речного транспорта	11
<b>3. Риски возникновения ЧС на потенциально опасных объектах</b>	12
3.1 Риски возникновения аварий на ХОО	13
3.2. Риски возникновения аварий на РОО	14
3.3. Риски возникновения аварий на БОО	15
3.4. Риски возникновения аварии на системах ЖКХ	16
3.5. Риски возникновения аварий не электросетях	17
3.6. Риски возникновения гидродинамических аварий	18
3.7. Риски возникновения аварий на газо-, нефте-, продуктопроводах	19
3.8. Риски обрушения зданий, сооружений, пород.	20
<b>4. Риски возникновения пожаров</b>	21
4.1 Риски возникновения природных пожаров	22
4.2. Риски возникновения техногенных пожаров	23
<b>5. Риски возникновения ЧС природного характера</b>	24
5.1. Риски возникновения землетрясений	25
5.2. Риски возникновения геологических опасных явлений	26
5.3. Риски подтоплений (затоплений)	27
<b>6. Риски возникновения ЧС биолого-социального характера</b>	28
6.1. Риски возникновения инфекционной заболеваемости людей	29
6.2. Риски заболеваемости с\х животных	30
<b>7. Информационно-справочные материалы</b>	31
7.1. Информационно-справочные материалы по туристическим группам	32
7.2. Информационно-справочные материалы по поисково-спасательным, аварийно-спасательным и нештатным аварийно-спасательным формированиям	33
7.3 Информационно-справочные материалы по силам и средствам пожарной охраны	34
7.4. Информационно-справочные материалы по резервам финансовых и материальных средств	35
7.5. Информационно-справочные материалы по системе телекоммуникаций	36

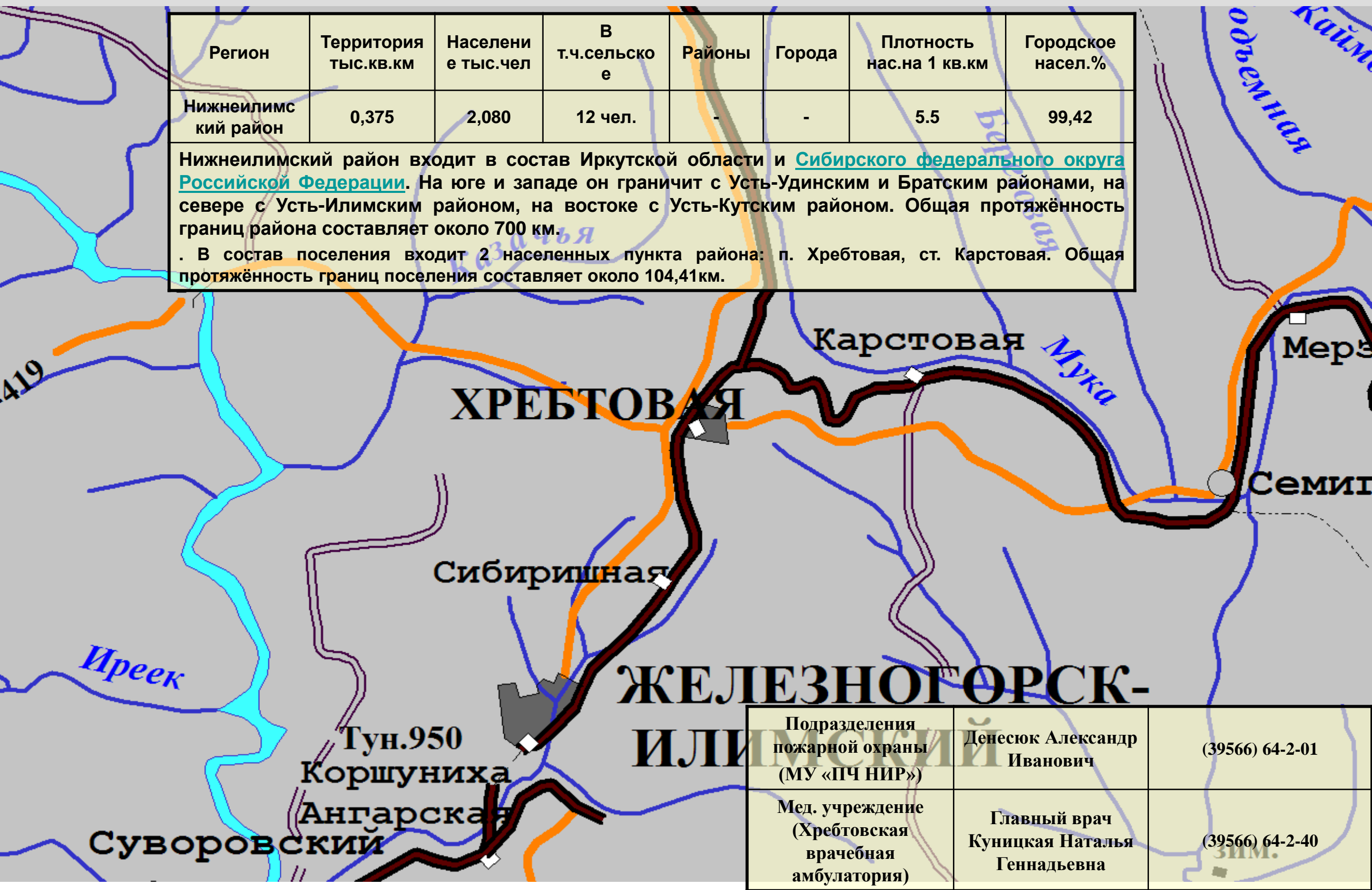
# Паспорт территории Хребтовского городского поселения Нижнеилимского района Иркутской области

## Общая информация

Регион	Территория тыс.кв.км	Население тыс.чел	В т.ч.сельское	Районы	Города	Плотность нас.на 1 кв.км	Городское насел.%
Нижнеилимский район	0,375	2,080	12 чел.	-	-	5.5	99,42

Нижнеилимский район входит в состав Иркутской области и [Сибирского федерального округа Российской Федерации](#). На юге и западе он граничит с Усть-Удинским и Братским районами, на севере с Усть-Илимским районом, на востоке с Усть-Кутским районом. Общая протяжённость границ района составляет около 700 км.

. В состав поселения входит 2 населенных пункта района: п. Хребтовая, ст. Карстовая. Общая протяжённость границ поселения составляет около 104,41км.



Подразделения пожарной охраны (МУ «ПЧ НИР»)	Денесюк Александр Иванович	(39566) 64-2-01
Мед. учреждение (Хребтовская врачебная амбулатория)	Главный врач Куницкая Наталья Геннадьевна	(39566) 64-2-40





**РИСКИ ВОЗНИКНОВЕНИЯ ЧС  
НА ТРАНСПОРТЕ**

Северо-западный РЦ

Центральный РЦ

Приволжско

Дальневосточный РЦ

Сибирский



# Паспорт территории Хребтовского городского поселения Нижнеилимского района Иркутской области

## Риски возникновения ЧС на объектах автомобильного транспорта

### СИЛЫ И СРЕДСТВА ЛИКВИДАЦИИ И ОКАЗАНИЯ ПОМОЩИ ПРИ ДТП

№ п/п	техника	время готовности	личный состав	место дислокации (зона ответственности)
<b>Силы и средства МЧС России</b>				
	1	1	2	г. Железногорск
<b>Силы и средства министерств и ведомств</b>				
	2	1	12	пос. Хребтовая






### Метеоданные

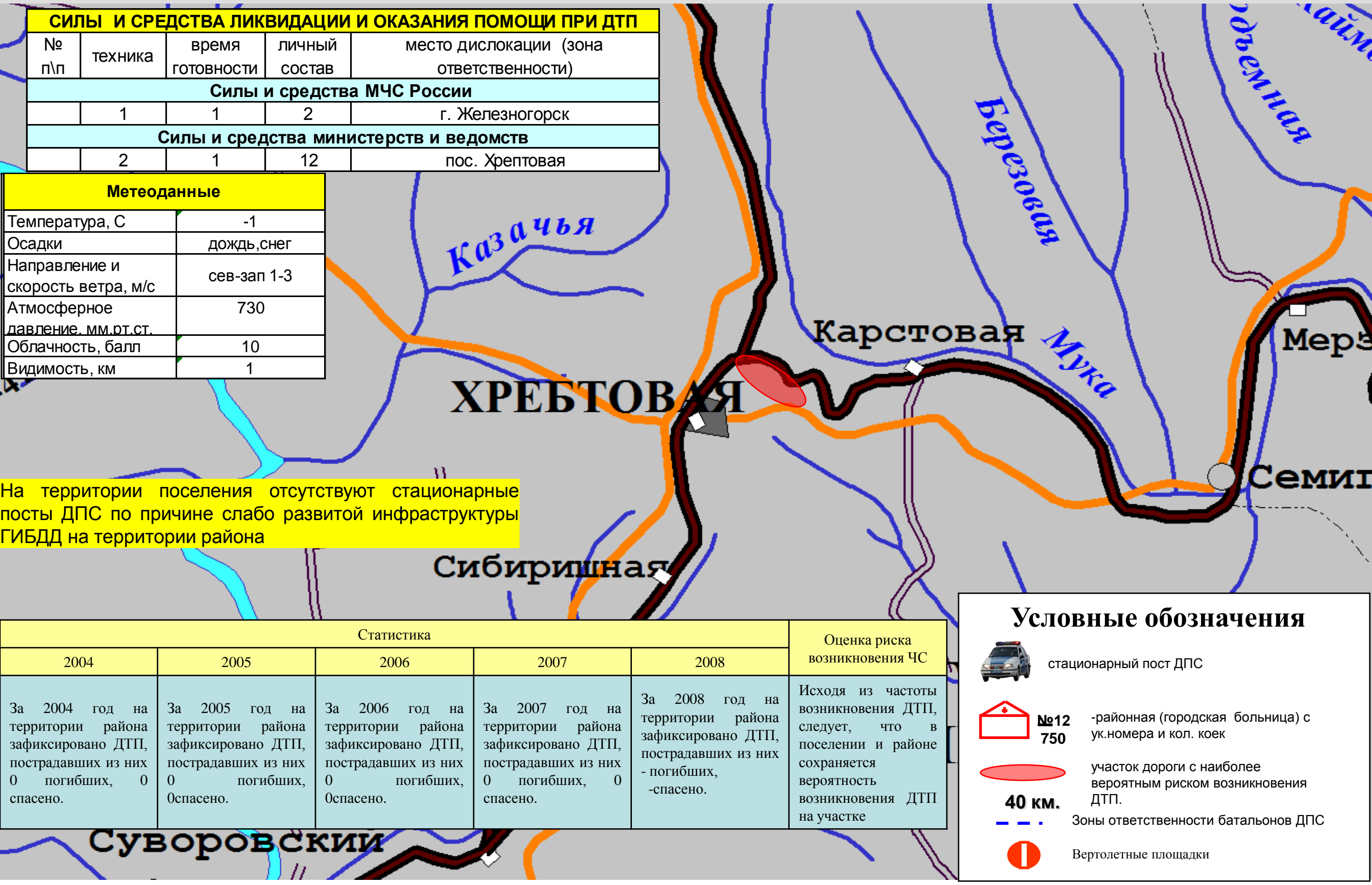
Температура, С	-1
Осадки	дождь, снег
Направление и скорость ветра, м/с	сев-зап 1-3
Атмосферное давление, мм.рт.ст.	730
Облачность, балл	10
Видимость, км	1

На территории поселения отсутствуют стационарные посты ДПС по причине слабо развитой инфраструктуры ГИБДД на территории района

Статистика					Оценка риска возникновения ЧС
2004	2005	2006	2007	2008	
За 2004 год на территории района зафиксировано ДТП, пострадавших из них 0 погибших, 0 спасено.	За 2005 год на территории района зафиксировано ДТП, пострадавших из них 0 погибших, 0 спасено.	За 2006 год на территории района зафиксировано ДТП, пострадавших из них 0 погибших, 0 спасено.	За 2007 год на территории района зафиксировано ДТП, пострадавших из них 0 погибших, 0 спасено.	За 2008 год на территории района зафиксировано ДТП, пострадавших из них - погибших, -спасено.	Исходя из частоты возникновения ДТП, следует, что в поселении и районе сохраняется вероятность возникновения ДТП на участке

### Условные обозначения

-  стационарный пост ДПС
-  **№12** -районная (городская больница) с ук.номера и кол. коек  
**750**
-  участок дороги с наиболее вероятным риском возникновения ДТП.
-  **40 км.** Зоны ответственности батальонов ДПС
-  Вертолетные площадки



Паспорт территории Хребтовского городского поселения  
Нижнеилимского района Иркутской области

Риски возникновения ЧС на объектах железнодорожного транспорта



# Паспорт территории Хребтовского сельского поселения Нижнеилимского района Иркутской области

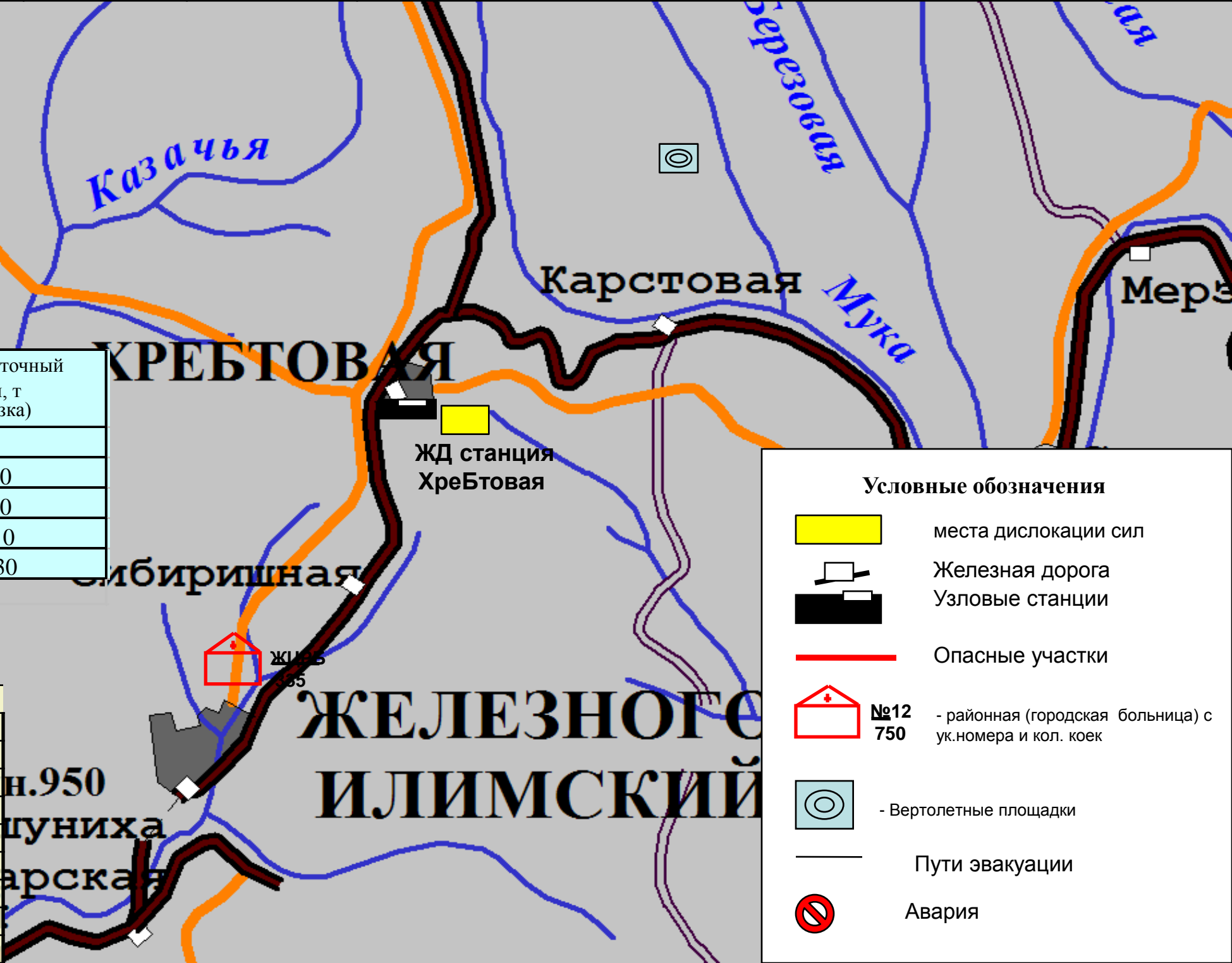
## Риски возникновения ЧС на объектах железнодорожного транспорта

Статистика					Оценка риска возникновения ЧС
2004	2005	2006	2007	2008	
нет	нет	нет	нет	нет	Риск возникновения ЧС маловероятен

Метеоданные	
Температура, С	+23 °С
Осадки	дождь, гроза
Направление и скорость ветра, м/с	юго-восточный, 7
Атмосферное давление, мм.рт.ст.	745 мм.рт.ст.
Облачность, балл	10
Видимость, км	2 км

Станция	Наименование груза	Среднесуточный объем, т (выгрузка)
Хребтовая	Масло моторное	0
	Дизельное топливо	30
	Бензин	30
	Бензол	0
	Мазут	30

Характеристика станций		
Станция Коршуниха-Ангарская		
1	Класс станции	внеклассная
2	Вместимость путей (усл.вагонов)	до 500
3	Подъездных путей (пром. предприятия)	3
4	Протяженность ж/д путей (км) в т.ч. электрифицированных	-----
5	Ежесуточный прием и отправка:	
	- Грузовых (пар поездов)	35
	- Пассажирских (пар поездов)	8



Условные обозначения	
	места дислокации сил
	Железная дорога
	Узловые станции
	Опасные участки
	№12 750 - районная (городская) больница с ук.номера и кол. коек
	- Вертолетные площадки
	Пути эвакуации
	Авария



Паспорт территории Хребтовского городского поселения  
Нижнеилимского района Иркутской области  
Риски возникновения ЧС на объектах воздушного транспорта



Паспорт территории Хребтовского городского поселения  
Нижнеилимского района Иркутской области  
Риски возникновения ЧС на объектах морского транспорта






Паспорт территории Хребтовского городского поселения  
Нижнеилимского района Иркутской области  
Риски возникновения ЧС на объектах речного транспорта



**Объектов речного транспорта  
на территории поселения нет**

**ЖЕЛЕЗНОГОРСК-  
ИЛИМСКИЙ**





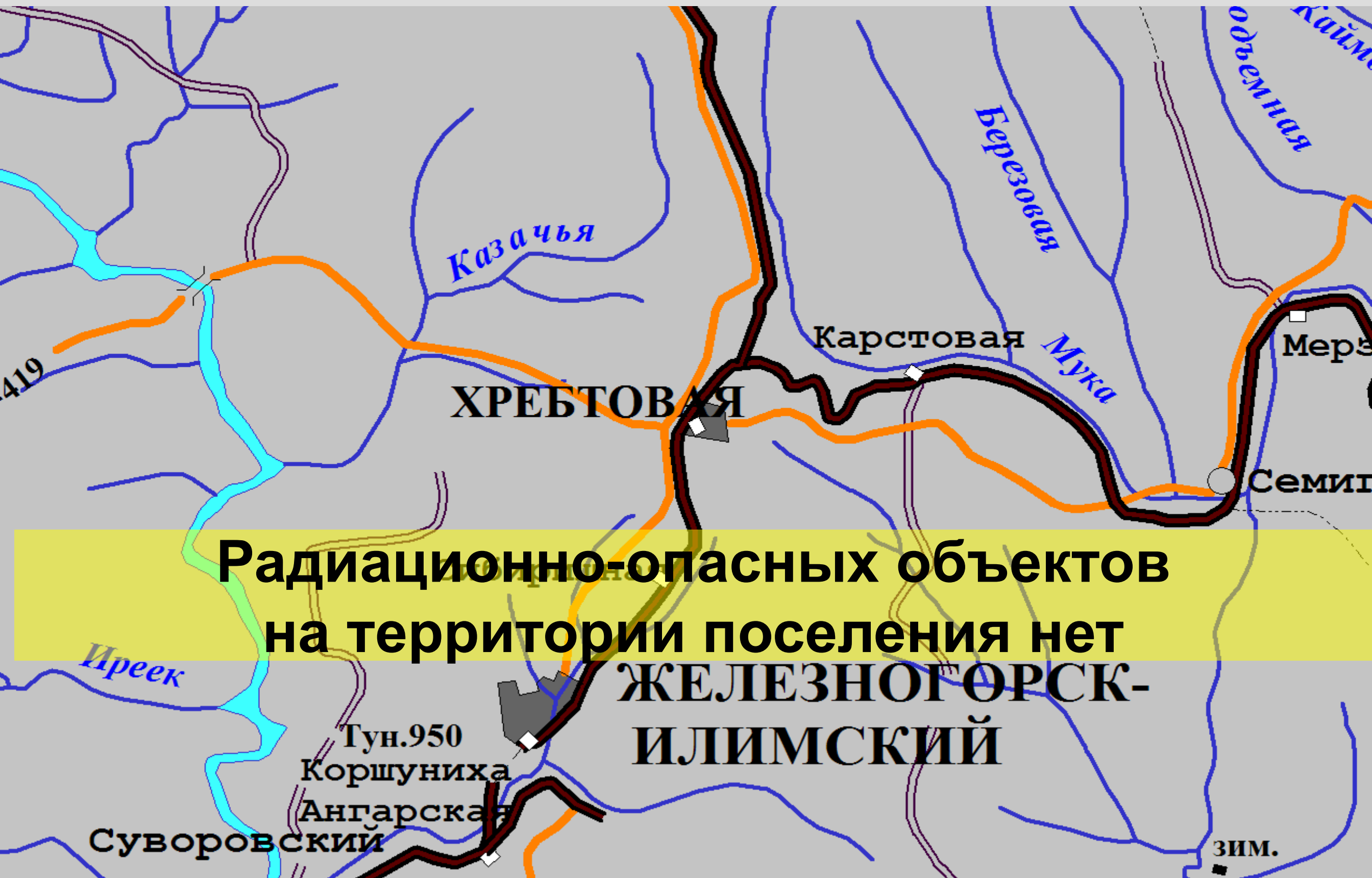
**РИСКИ ВОЗНИКНОВЕНИЯ ЧС НА  
ПОТЕНЦИАЛЬНО ОПАСНЫХ ОБЪЕКТАХ**



Паспорт территории Хребтовского городского поселения  
Нижнеилимского района Иркутской области  
Риски возникновения ЧС на ХОО

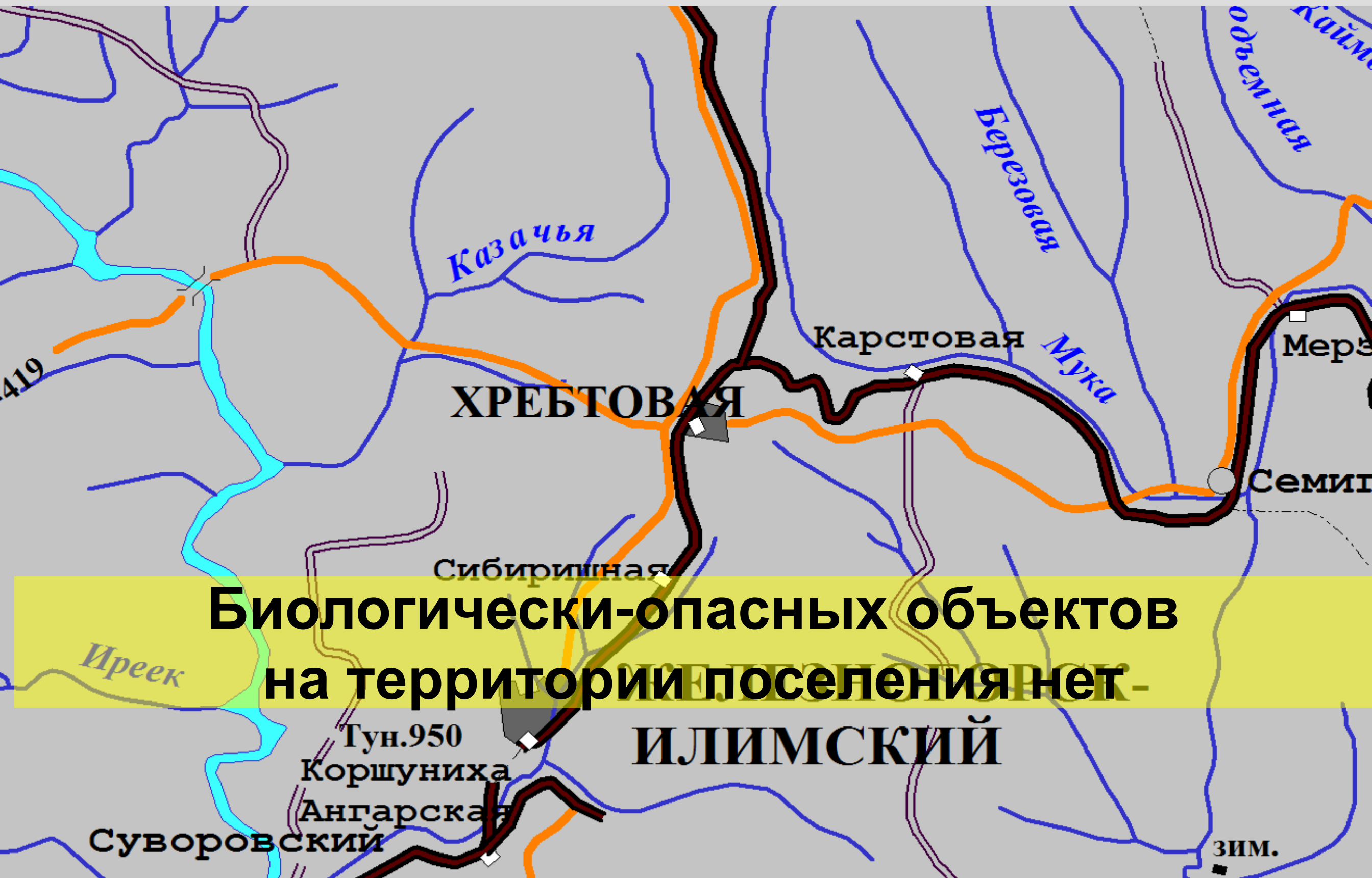


Паспорт территории Хребтовского городского поселения  
Нижнеилимского района Иркутской области  
Риски возникновения ЧС на РОО





Паспорт территории Хребтовского городского поселения  
Нижнеилимского района Иркутской области  
Риски возникновения ЧС на БОО



**Биологически-опасных объектов  
на территории поселения нет -  
ИЛИМСКИЙ**

# Паспорт территории Хребтовского городского поселения поселения Нижнеилимского района Иркутской области Риски возникновения аварии на системах ЖКХ

## СИЛЫ И СРЕДСТВА ЛИКВИДАЦИИ АВАРИИ

№ п/п	техника	время готовности	личный состав	место дислокации (зона ответственности)
<b>Силы и средства МЧС России</b>				
	1	1	3	г.Железногорск

Подстанция Тип трансформатора – ;  
Рабочая нагрузка – 35 Квт

Котельная МОУ «Хребтовская сош»,  
муниципальная;  
Котельная МОУ «Хребтовская сош»  
(начальная школа), муниципальная;  
Котельная МДОУ д/с «Колокольчик»,  
муниципальная

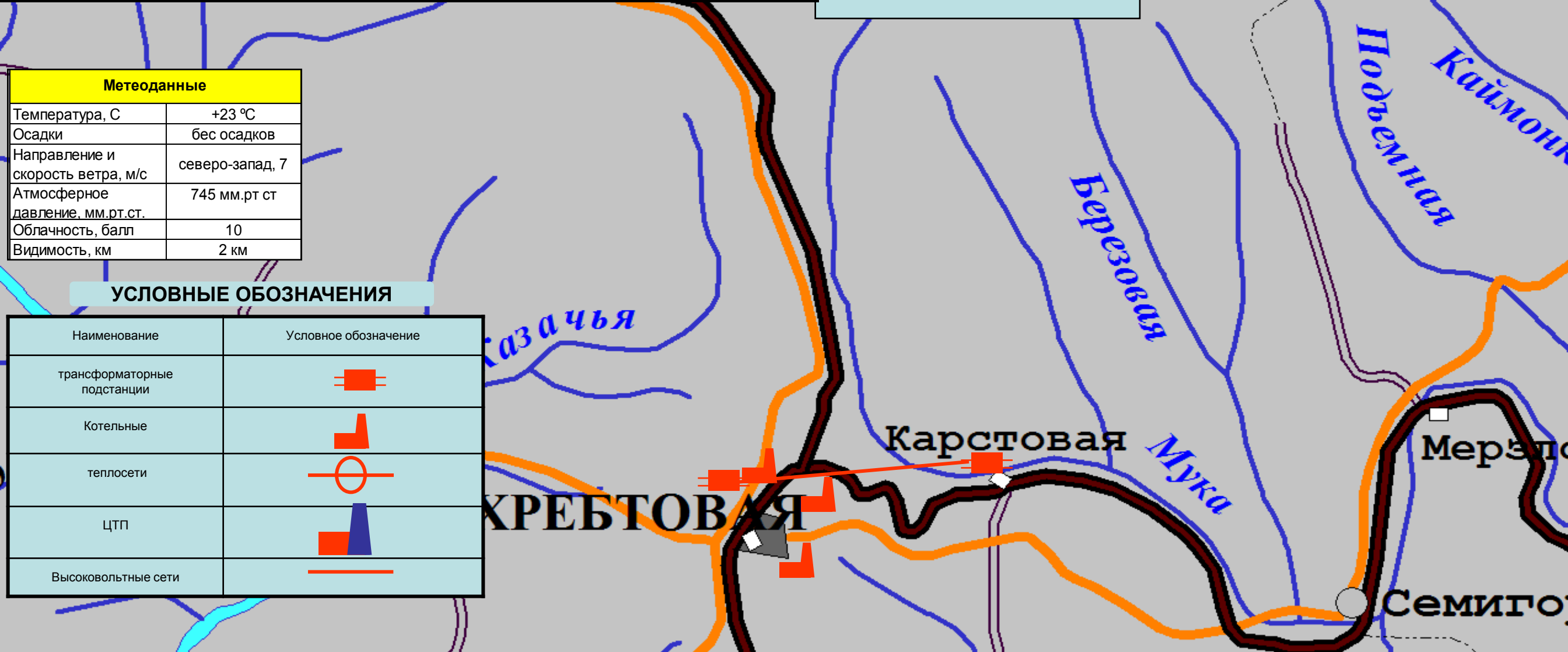
**ЗИМ.**

## Метеоданные

Температура, С	+23 °С
Осадки	бес осадков
Направление и скорость ветра, м/с	северо-запад, 7
Атмосферное давление, мм.рт.ст.	745 мм.рт.ст.
Облачность, балл	10
Видимость, км	2 км

## УСЛОВНЫЕ ОБОЗНАЧЕНИЯ

Наименование	Условное обозначение
трансформаторные подстанции	
Котельные	
теплосети	
ЦТП	
Высоковольтные сети	



## Статистика

2004	2005	2006	2007	2008
ЧС и происшествий не зафиксировано	ЧС и происшествий не зафиксировано	ЧС и происшествий не зафиксировано	ЧС и происшествий не зафиксировано	ЧС и происшествий не зафиксировано

## Оценка риска возникновения ЧС

Исходя из частоты возникновения ЧС на объектах ЖКХ, вероятность возникновения указанных ЧС находится в пределах допустимых значений



# Паспорт территории Хребтовского городского поселения Нижнеилимского района Иркутской области Риски возникновения аварии на электросетях

СИЛЫ И СРЕДСТВА ЛИКВИДАЦИИ АВАРИИ				
№ п/п	техника	время ГОТОВНОСТИ	личный состав	место дислокации (зона ответственности)
Силы и средства				
	1	5	5	г.Железногорск



Статистика					Оценка риска возникновения ЧС
2004	2005	2006	2007	2008	
ЧС и происшествий не зафиксировано	ЧС и происшествий не зафиксировано	ЧС и происшествий не зафиксировано	ЧС и происшествий не зафиксировано	ЧС и происшествий не зафиксировано	Исходя из частоты возникновения ЧС на электросетях вероятность возникновения указанных ЧС находится в пределах допустимых значений

Условные обозначения	
	Ультровысокий класс напряжения
	Сверхвысокий класс напряжения
	Высокий класс напряжения
	Средний класс напряжения
	Подстанции передачи энергии
	Подстанции распределения
	Воздушные линии электропередач
	Подземные линии электропередач

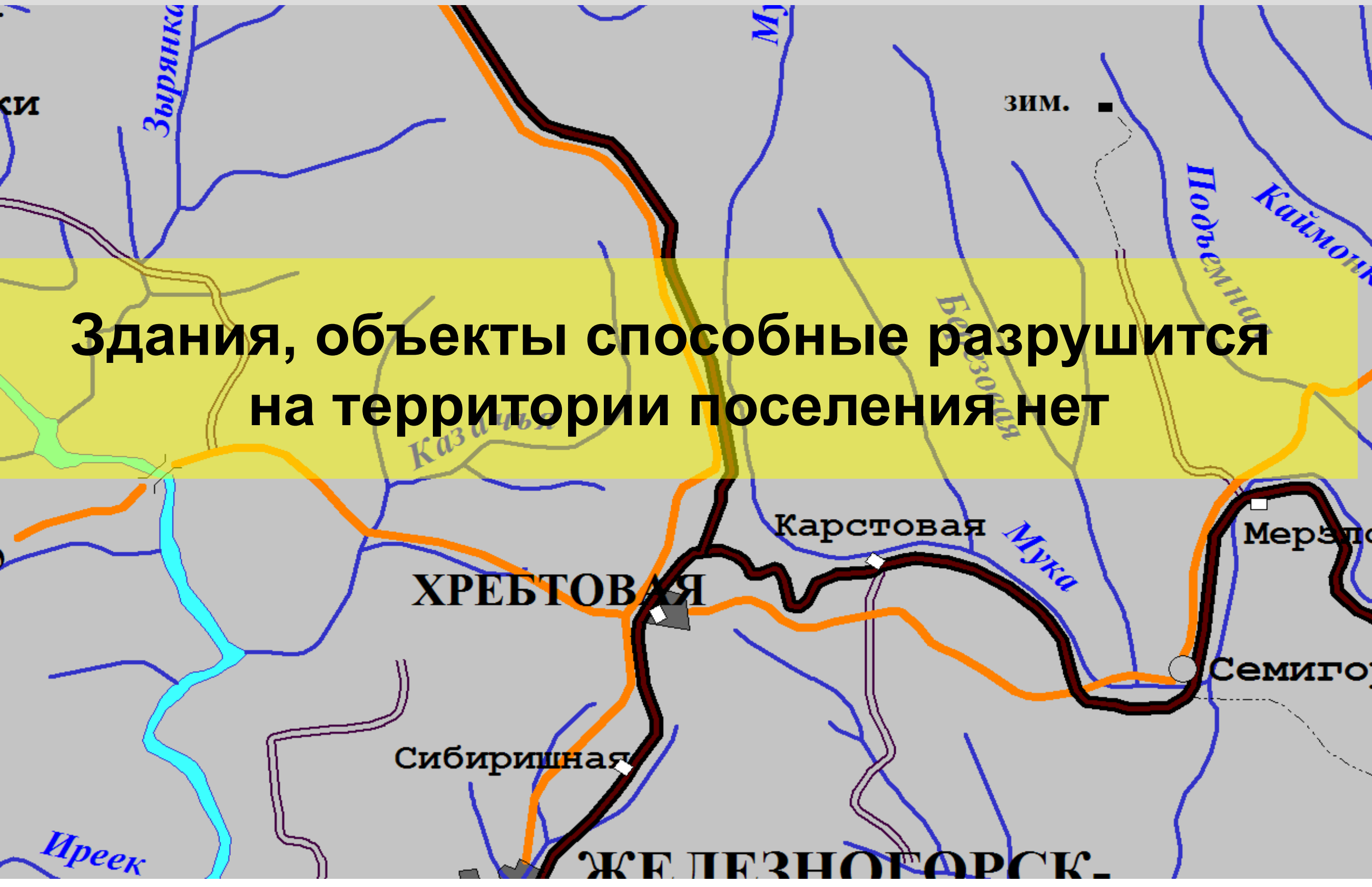
Паспорт территории Хребтовского городского поселения  
Нижеилимского района Иркутской области  
Риски возникновения гидродинамических аварий

**Гидротехнических объектов, способных  
привести к подтоплению населённых пунктов  
на территории поселения нет**



Паспорт территории Хребтовского городского поселения  
Нижеилимского района Иркутской области  
Риски обрушения зданий, сооружений, пород

**Здания, объекты способные разрушится  
на территории поселения нет**





Паспорт территории Хребтовского городского поселения  
Нижнеилимского района Иркутской области  
Риски возникновения аварий на газа-, нефте-, продуктопроводах

**На территории поселения  
газо-, нефте-, продуктопроводов нет**

При наличии газа-, нефте-, продуктопроводов  
использовать образец слайда по указанным  
рискам муниципального района или  
административного центра



# РИСКИ ВОЗНИКНОВЕНИЯ ПОЖАРОВ

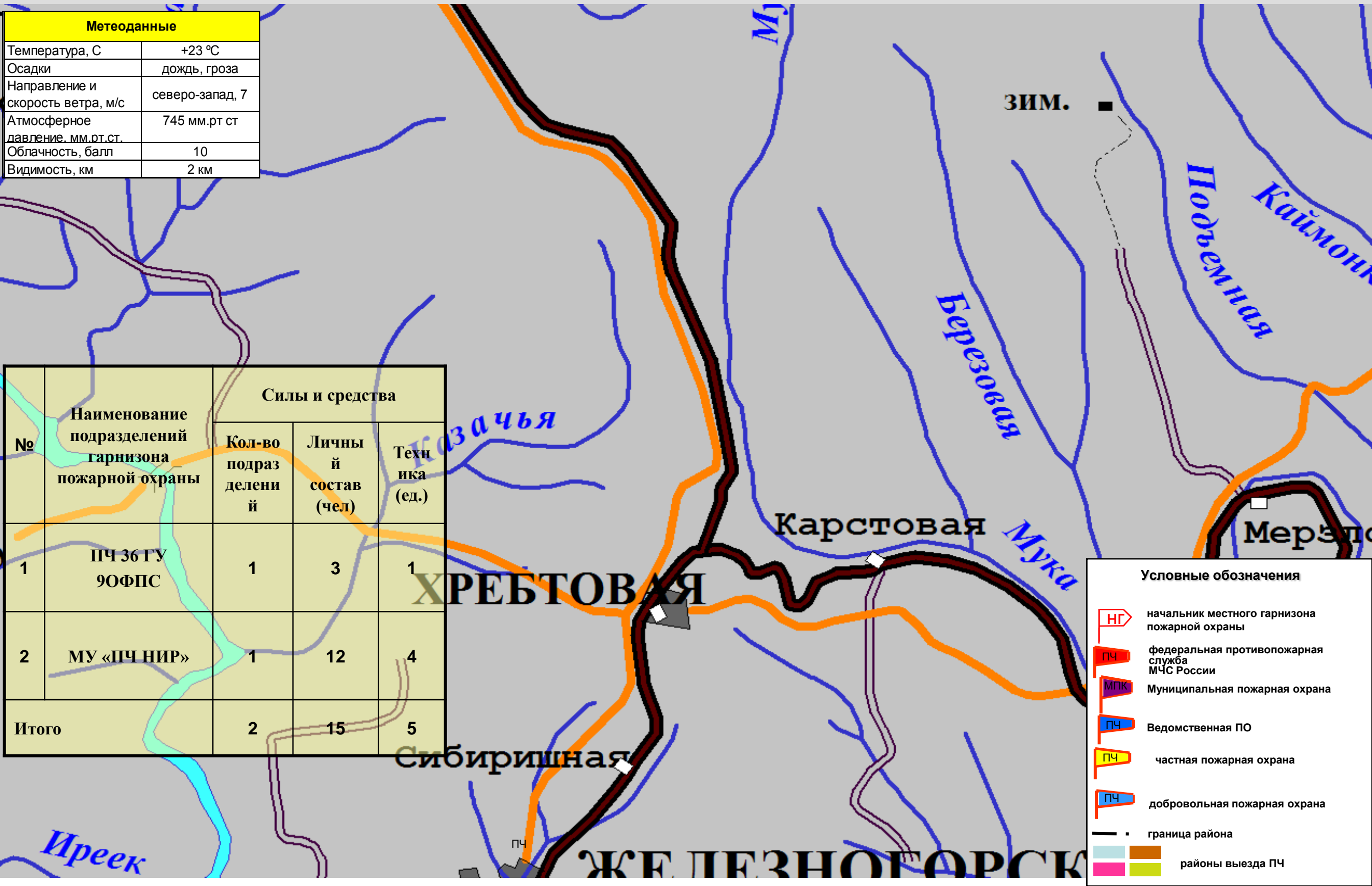




# Паспорт территории Хребтовского городского поселения Нижнеилимского района Иркутской области Риски возникновения техногенных пожаров

Метеоданные	
Температура, С	+23 °С
Осадки	дождь, гроза
Направление и скорость ветра, м/с	северо-запад, 7
Атмосферное давление, мм.рт.ст.	745 мм.рт.ст.
Облачность, балл	10
Видимость, км	2 км

№	Наименование подразделений гарнизона пожарной охраны	Силы и средства		
		Кол-во подразделений	Личный состав (чел)	Техника (ед.)
1	ПЧ 36ГУ 90ФПС	1	3	1
2	МУ «ПЧ НИР»	1	12	4
Итого		2	15	5



Условные обозначения	
	начальник местного гарнизона пожарной охраны
	федеральная противопожарная служба МЧС России
	Муниципальная пожарная охрана
	Ведомственная ПО
	частная пожарная охрана
	добровольная пожарная охрана
	граница района
	районы выезда ПЧ

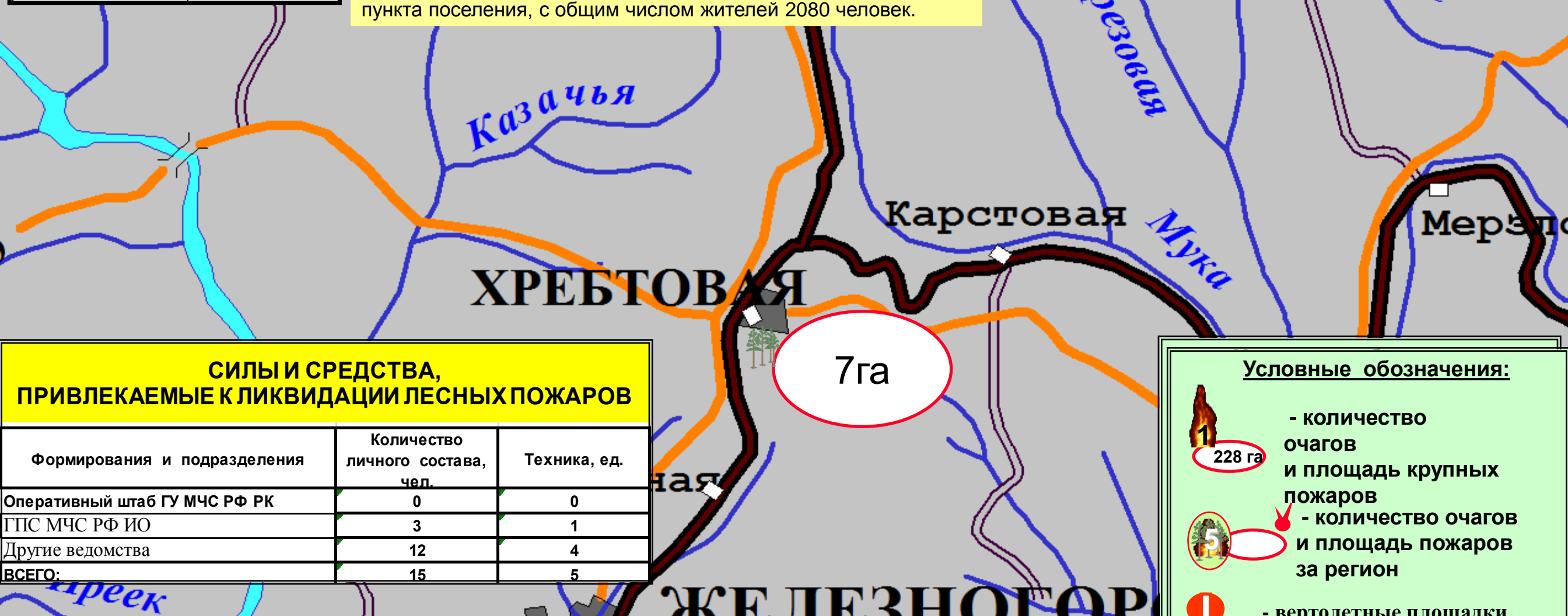


# Паспорт территории Хребтовского городского поселения Нижнеилимского района Иркутской области Риски возникновения природных пожаров

Статистика					Оценка риска возникновения ЧС
2004	2005	2006	2007	2008	
Данных нет	Данных нет	За пожароопасный период произошло 1 лесных пожара на общей площади 0.3 га.	За пожароопасный период произошло 4 лесных пожара на общей площади 6.7 га.	За пожароопасный период произошло 2 лесных пожара на общей площади 1.52 га. ЧС обусловленных лесными пожарами не зарегистрировано.	Исходя из среднестатистических устойчивых высоких температур, в период с мая по июль прогнозируется 4-5 класс пожарной опасности

Метеоданные	
Температура, С	+21
Осадки	местами дождь
Направление и скорость ветра, м/с	С-З 5 - 7 м/с

На территории Хребтовского городского поселения, в зоне ответственности лесничеств площадь лесных массивов составляет свыше 2.57 тыс. га. В зону действия опасных факторов природных пожаров могут попасть 2 населенных пункта поселения, с общим числом жителей 2080 человек.



## СИЛЫ И СРЕДСТВА, ПРИВЛЕКАЕМЫЕ К ЛИКВИДАЦИИ ЛЕСНЫХ ПОЖАРОВ

Формирования и подразделения	Количество личного состава, чел.	Техника, ед.
Оперативный штаб ГУ МЧС РФ РК	0	0
ГПС МЧС РФ ИО	3	1
Другие ведомства	12	4
<b>ВСЕГО:</b>	<b>15</b>	<b>5</b>

**Условные обозначения:**

- количество очагов и площадь крупных пожаров
- количество очагов и площадь пожаров за регион
- вертолетные площадки



# РИСКИ ВОЗНИКНОВЕНИЯ ЧС ПРИРОДНОГО ХАРАКТЕРА





Паспорт территории Хребтовского городского поселения  
Нижнеилимского района Иркутской области  
Риски возникновения землетрясений

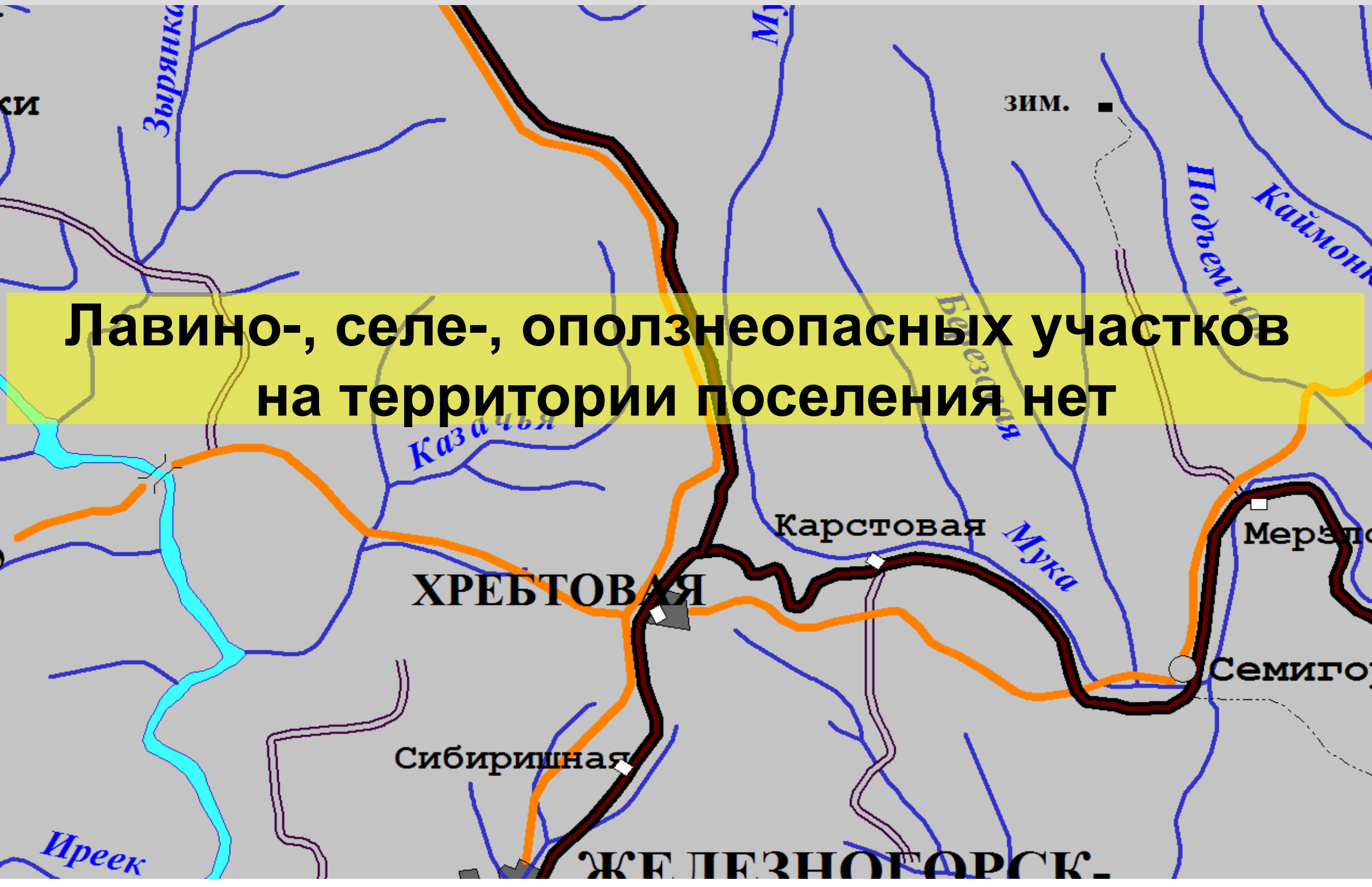
**Угрозы землетрясения  
на территории поселения нет**





Паспорт территории Хребтовского городского поселения  
Нижнеилимского района Иркутской области  
Риски возникновения геологических опасных явлений

**Лавино-, селе-, оползнеопасных участков на территории поселения нет**



Паспорт территории Хребтовского городского поселения  
Нижеилимского района Иркутской области  
Риски подтопления (затопления)

**Угрозы подтопления (затопления)  
на территории поселения нет**

На территории поселения скотомогильники отсутствуют по причине отсутствия на территории поселения крупных животноводческих объектов и мясокомбинатов.





**РИСКИ ВОЗНИКНОВЕНИЯ ЧС БИОЛОГО-СОЦИАЛЬНОГО ХАРАКТЕРА**



# Паспорт территории Хребтовского городского поселения Нижнеилимского района Иркутской области

## Риски возникновения инфекционной заболеваемости людей

Статистика					Оценка риска возникновения ЧС
2004	2005	2006	2007	2008	
нет	нет	нет	нет	нет	Исходя из статистики эпидемиологической обстановки, следует, что в Хребтовском городском поселении маловероятно возникновение инфекционной заболеваемости людей..

Метеоданные	
Температура, °С:	
днем	-5
ночью	-15
Осадки	нет
Направление и скорость ветра, м/с	сз, 6
Атмосферное давление, мм.рт.ст.	745
Облачность, балл	4
Видимость, км	1
Высота снежного покрова, см	35



На территории поселения скотомогильники отсутствуют по причине отсутствия на территории крупных животноводческих объектов и мясокомбинатов.

### Условные обозначения

- Зоны, неблагоприятные по санитарно-эпидемиологическим показателям
- Чума-200  
12.12.08 Бактериологический очаг (200 – кол-во заболевших, 12.12.08 – дата выявления заболевания).
- Скотомогильники
- сибиреязвенные захоронения не соответствующие санитарным нормам
- ЦРБ**  
**750** -районная (городская больница) с указанием количества коек
- Вертолетные площадки

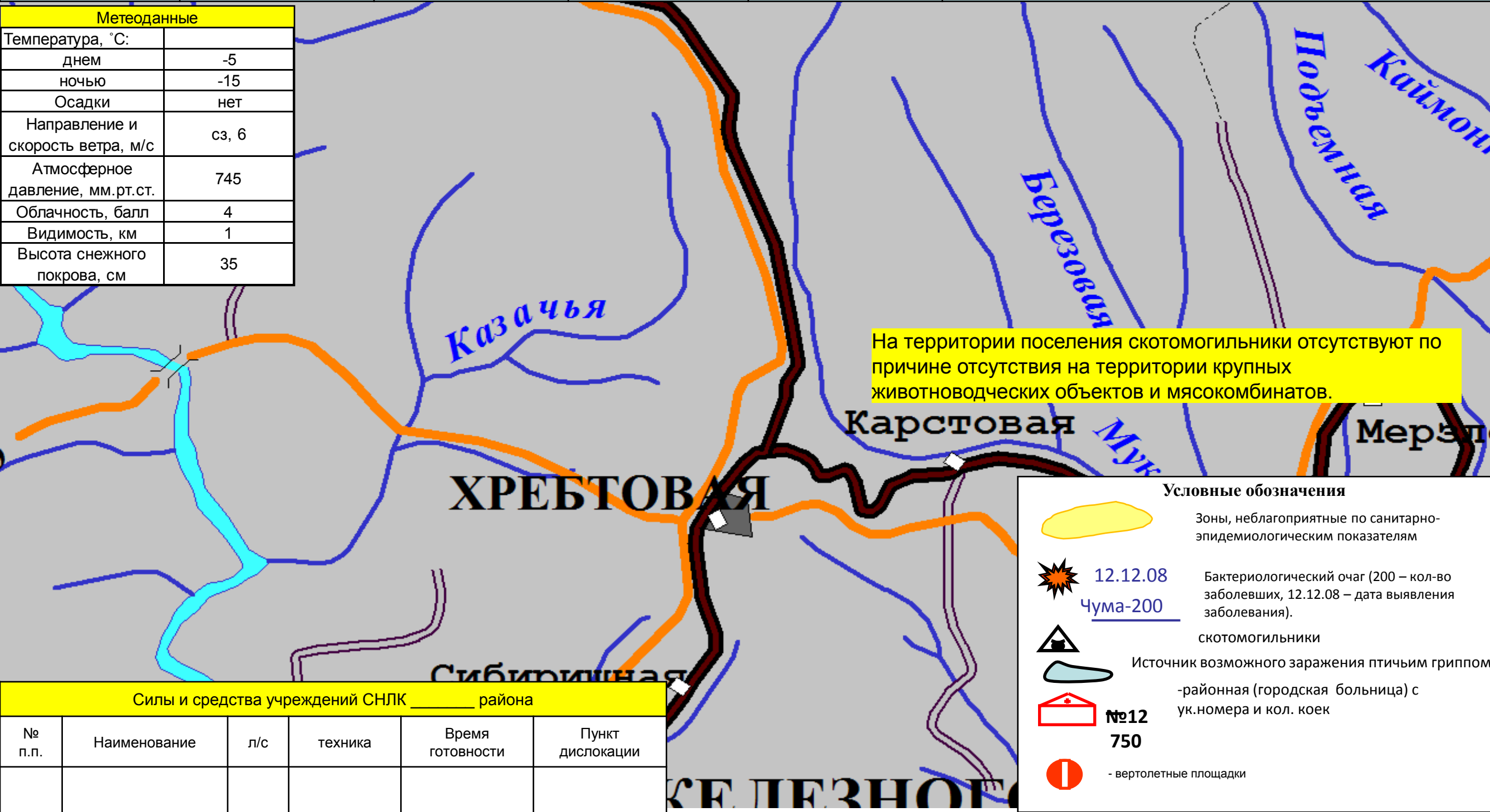
Силы и средства учреждений СНЛК _____ района					
№ п.п.	Наименование	л/с	техника	Время готовности	Пункт дислокации

# Паспорт территории Хребтовского городского поселения Нижнеилимского района Иркутской области

## Риски заболеваемости с/х животных

Статистика					Оценка риска возникновения ЧС
2004	2005	2006	2007	2008	
нет	нет	нет	нет	нет	Исходя из статистики эпидемиологической обстановки, следует, что в Хребтовском городском поселении маловероятно возникновение эпидемии с/х животных.

Метеоданные	
Температура, °С:	
днем	-5
ночью	-15
Осадки	нет
Направление и скорость ветра, м/с	сз, 6
Атмосферное давление, мм.рт.ст.	745
Облачность, балл	4
Видимость, км	1
Высота снежного покрова, см	35




### Силы и средства учреждений СНЛК \_\_\_\_\_ района

№ п.п.	Наименование	л/с	техника	Время готовности	Пункт дислокации

**Условные обозначения**

- Зоны, неблагоприятные по санитарно-эпидемиологическим показателям
- 12.12.08 Чума-200 Бактериологический очаг (200 – кол-во заболевших, 12.12.08 – дата выявления заболевания).
- скотомогильники
- Источник возможного заражения птичьим гриппом -районная (городская больница) с ук.номера и кол. коек №12 750
- вертолетные площадки





**ИНФОРМАЦИОННО-СПРАВОЧНЫЕ  
МАТЕРИАЛЫ**



Паспорт территории Хребтовского городского поселения  
Нижеилимского района Иркутской области

Информационно-справочные материалы по туристическим группам



**Туристических маршрутов нет**

Паспорт территории Хребтовского городского поселения  
 Нижнеилимского района Иркутской области

Информационно-справочные материалы по поисково-спасательным, аварийно-спасательным и нештатным аварийно-спасательным формированиям

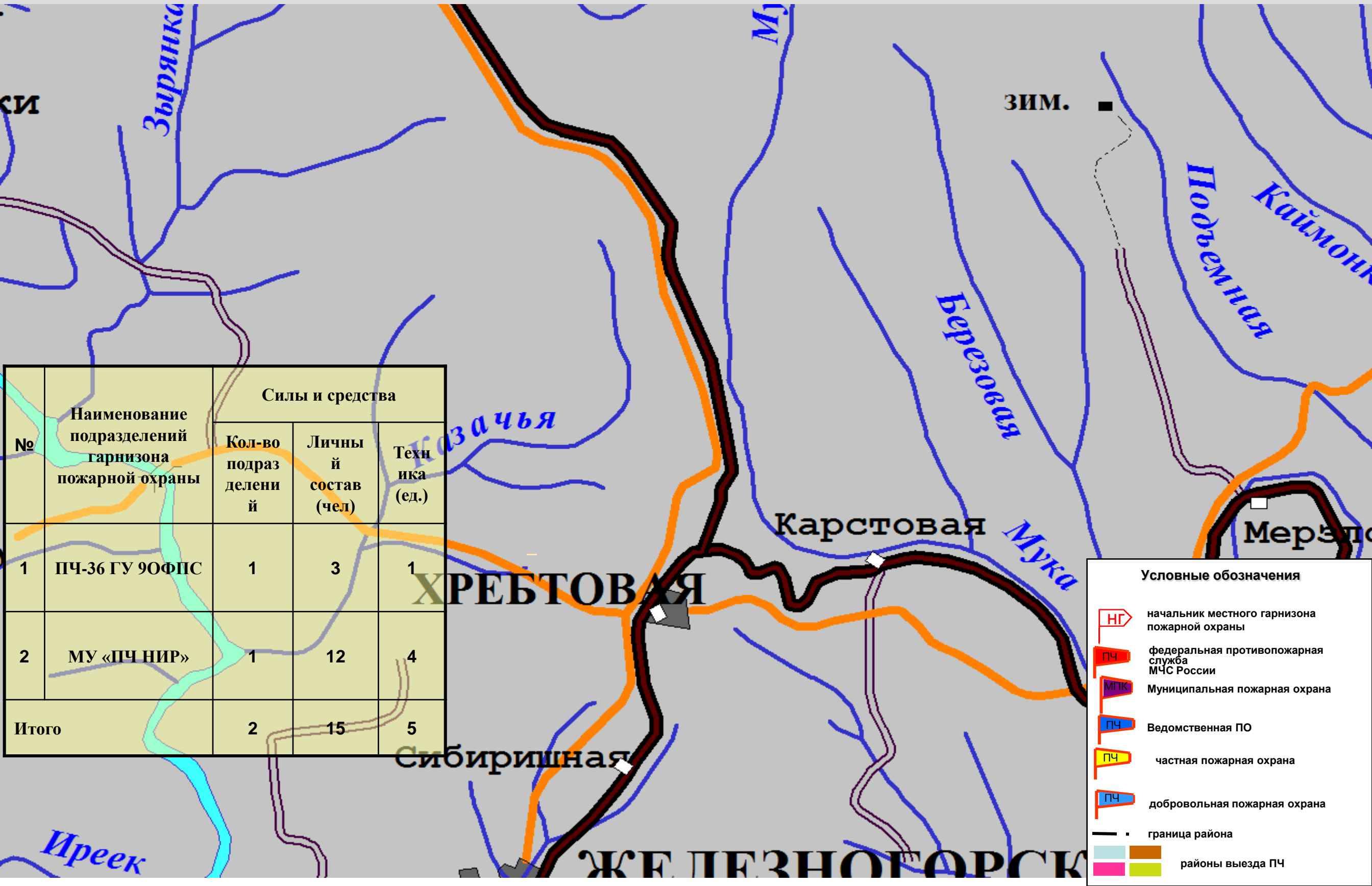


№ п/п	Наименование подразделений	Силы и средства		
		Кол-во подразделений	Личный состав (чел.)	Техника (ед.)
1	ПЧ-36 ГУ 9 ОФПС	1	3	1
2	МУ «ПЧ НИР»	1	12	4
3	Связь	1	1	1



# Паспорт территории Хребтовского городского поселения Нижнеилимского района Иркутской области

## Информационно-справочные материалы по силам и средствам пожарной охраны



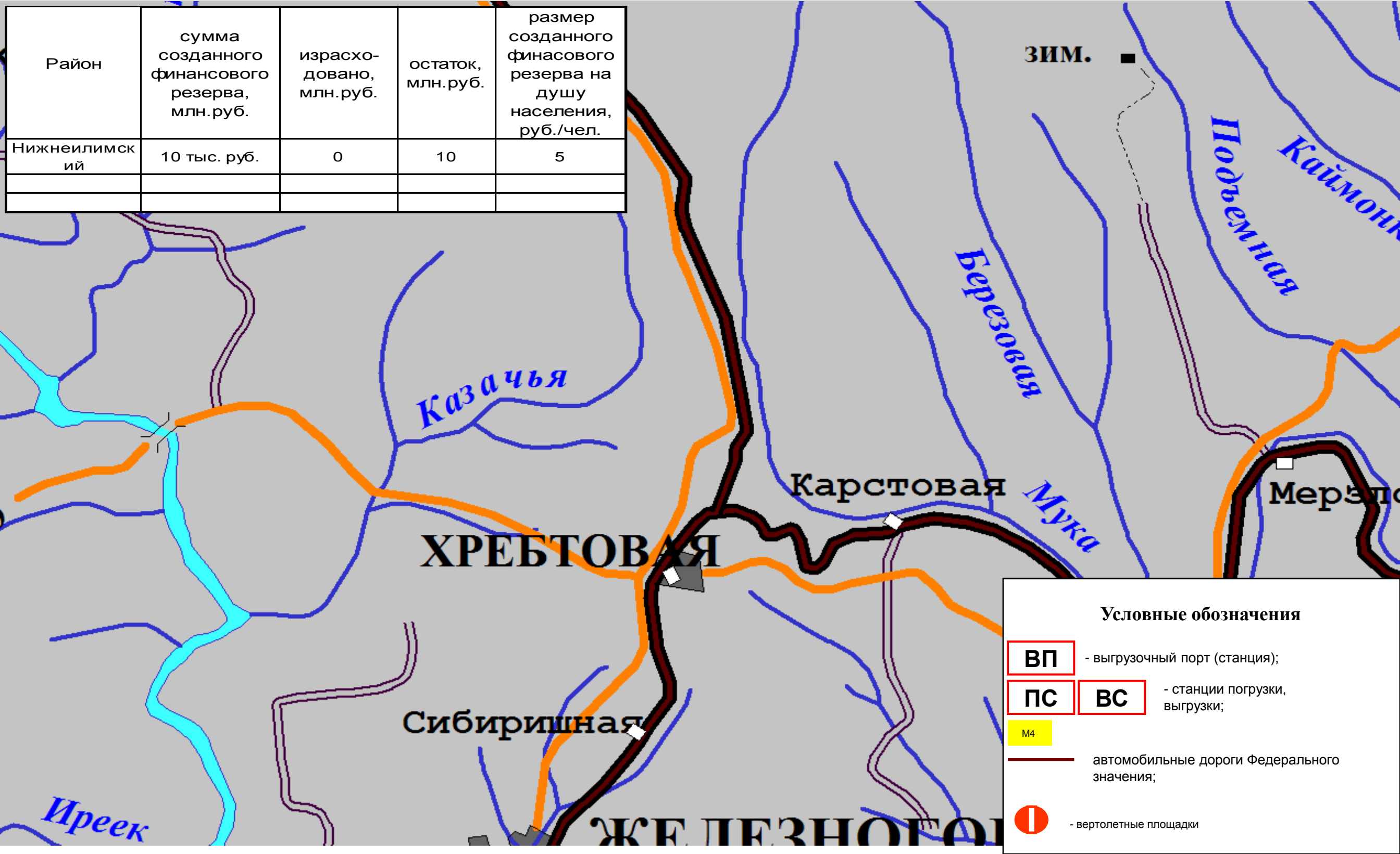
№	Наименование подразделений гарнизона пожарной охраны	Силы и средства		
		Кол-во подразделений	Личный состав (чел)	Техника (ед.)
1	ПЧ-36 ГУ 90ФПС	1	3	1
2	МУ «ПЧ НИР»	1	12	4
Итого		2	15	5

**Условные обозначения**

- начальник местного гарнизона пожарной охраны
- федеральная противопожарная служба МЧС России
- Муниципальная пожарная охрана
- Ведомственная ПО
- частная пожарная охрана
- добровольная пожарная охрана
- граница района
- районы выезда ПЧ

Паспорт территории Хребтовского городского поселения  
 Нижнеилимского района Иркутской области  
 Информационно-справочные материалы  
 по резервам финансовых и материальных средств

Район	сумма созданного финансового резерва, млн.руб.	израсходовано, млн.руб.	остаток, млн.руб.	размер созданного финансового резерва на душу населения, руб./чел.
Нижнеилимский	10 тыс. руб.	0	10	5



# Паспорт территории Хребтовского городского поселения Нижнеилимского района Иркутской области

## Информационно-справочные материалы по системе телекоммуникаций

