



**ПАСПОРТ ТЕРРИТОРИИ
ПОСЕЛКА ХРЕБТОВАЯ
НИЖНЕИЛИМСКОГО РАЙОНА
ИРКУТСКОЙ ОБЛАСТИ
СИБИРСКОГО ФЕДЕРАЛЬНОГО ОКРУГА**


Содержание

1. Общая информация (характеристика)	3
2. Риски возникновения ЧС на транспорте	8
2.1. Риски возникновения ЧС на объектах автомобильного транспорта	9
2.1. Риски возникновения ЧС на объектах железнодорожного транспорта	11
2.3. Риски возникновения ЧС на объектах морского транспорта	14
2.4. Риски возникновения ЧС на объектах речного транспорта	18
3. Риски возникновения ЧС на потенциально опасных объектах	21
3.1 Риски возникновения аварий на ХОО	22
3.2. Риски возникновения аварий на РОО	25
3.4. Риски возникновения аварии на системах ЖКХ	28
3.5. Риски возникновения аварий на электросетях	31
3.8. Риски обрушения зданий, сооружений, пород.	35
4. Риски возникновения пожаров	37
4.2. Риски возникновения техногенных пожаров	38
7. Информационно-справочные материалы	41
7.2. Информационно-справочные материалы по поисково-спасательным, аварийно-спасательным и нештатным аварийно-спасательным формированиям	42
7.3 Информационно-справочные материалы по силам и средствам пожарной охраны	44
7.4. Информационно-справочные материалы по резервам финансовых и материальных средств	46
7.5. Информационно-справочные материалы по системе телекоммуникаций	48

Паспорт территории п. Хребтовая Нижнеилимского района

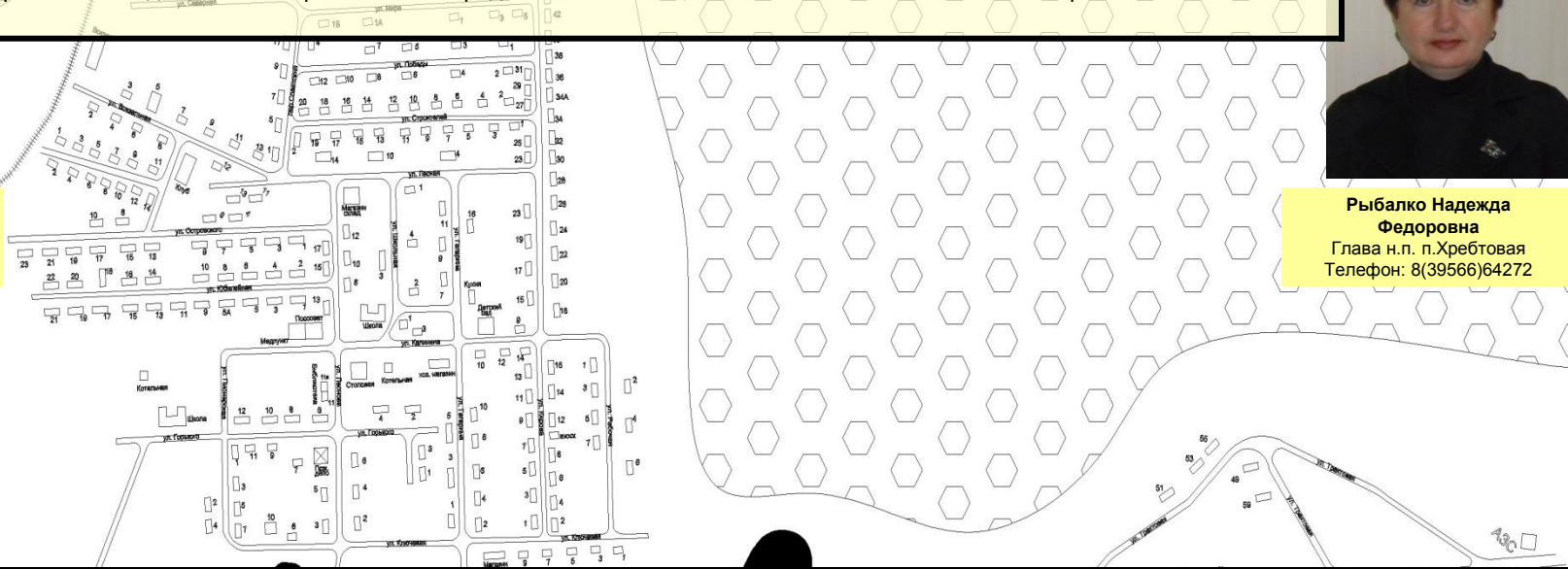
Общая информация

Город	Территория га	Население тыс.чел	Районы	Плотность нас.на 1 кв.км
п. Хребтовая	39641,14	1,514	-	5,4
п. Хребтовая входит в состав Хребтовского городского поселения, а также в состав Нижнеилимского района				



Рыбалко Надежда Федоровна
 председатель КЧС
 Телефон: 8(39566)64272

Рыбалко Надежда Федоровна
 Глава н.п. п.Хребтовая
 Телефон: 8(39566)64272



Сведения по основным силовым структурам Нижнеилимского района

ОВД	Петренко И.С	8(39566)3-02-57	ФГУ «Управление государственного энергетического надзора» по Нижнеилимскому району	Седов А. И.	Рабочий 944-24
	Деж.часть	02		Куницкая Н.Г.	8(39566) 64-2-40
МПО	Денесюк А.И.	8(395-66) 64-201	Мед. учреждение (Хребтовская врачебная амбулатория)	Деж.часть	
	Деж.часть				
ОВК	Чапский О. А.	Рабочий 3-02-70	ФГУЗ «Центр гигиены и эпидемиологии» в Нижнеилимском районе	Ушаков В. Н.	Рабочий 3-05-29
	ОД	3-02-71			
ФСБ	Ильяков С. Н.	Рабочий 3-02-93	ФТС России Братская таможня в Нижнеилимском районе	Маслабоев В.Е.	Рабочий 3-25-64

Паспорт территории п. Хребтовая Нижнеилимского района

Общая информация

Начальник лесничества	т. 8-39566-3-06-31	Дриганец С. П.
	моб.тел.	
ДДС	т. 8-39566-3-16-72	

РЭС	т. 8-39566-3-22-24	Константинов А. А.
	моб.тел.	
ДДС	т. 8-39566-3-08-76	

РУС	т. 8-39566-3-06-66	Гудков О. В.
	моб.тел.	
ДДС	8-39666-3-06-66	

Участковый	8(39566) 3-02-57	Петренко И.С.
	ДДС	
ДДС	8(39566) 3-02-57	

ЖКХ	т. 8-39566-3-05-09	САВИЦКАЯ Л.В.
	моб.тел.	
ДДС	т. 8-39566-3-05-09	

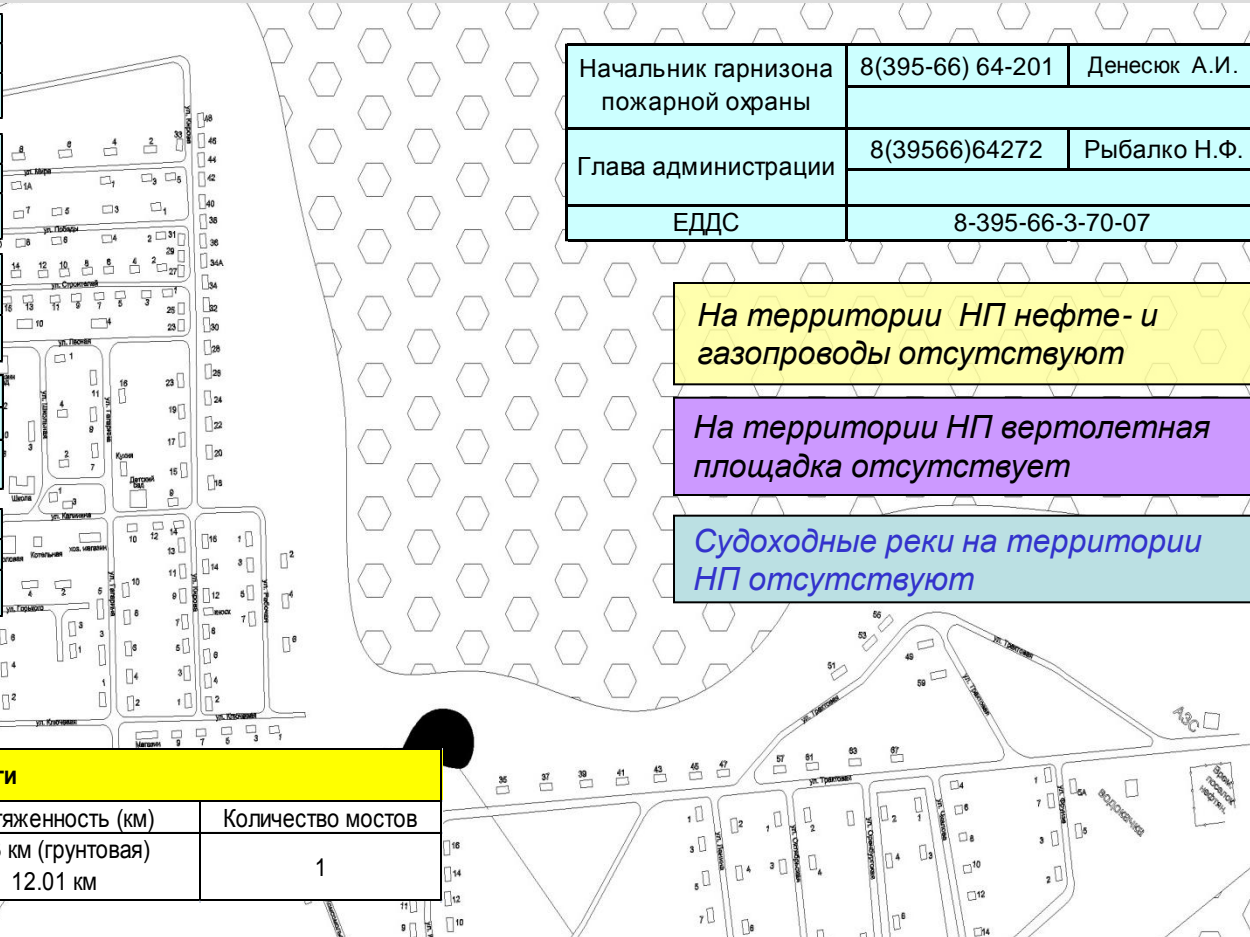
МУ ХВА	8(39566) 64-2-40	Куницкая Н.Г.
	ДДС	
ДДС	8(39566) 64-2-40	

Начальник гарнизона пожарной охраны	8(395-66) 64-201	Денесюк А.И.
	ДДС	
Глава администрации	8(39566)64272	Рыбалко Н.Ф.
	ДДС	
ЕДДС	8-395-66-3-70-07	

На территории НП нефте- и газопроводы отсутствуют

На территории НП вертолетная площадка отсутствует

Судоходные реки на территории НП отсутствуют



автомобильные дороги			
Наименование	Маршрут	Протяженность (км)	Количество мостов
муниципальная	-	4,73 км (грунтовая) 12.01 км	1

КЧС и ПБ	Председатель Рыбалко Н.Ф.	Рабочий 8(39566)64272
Оперативный штаб ликвидации ЧС	Начальник штаба	8 (39566) 3-06-06
	ОД	-
АСС Иркутской области области	Начальник отряда	
	ОД	
ГУ МЧС России по ИО	Начальник ГУ Эглит В. Э	8-3952-257949
	ОД	8-3952-265246

Паспорт территории
п. Хребтовая Нижнеилимского района Иркутской области
Таблица рисков ЧС

Источники возникновения ЧС	Январь			Февраль			Март			Апрель			Май			Июнь					
	1-я декада	2-я декада	3-я декада	1-я декада	2-я декада	3-я декада	1-я декада	2-я декада	3-я декада	1-я декада	2-я декада	3-я декада	1-я декада	2-я декада	3-я декада	1-я декада	2-я декада	3-я декада			
Техногенные (бытовые) пожары	Неисправность печного отопления и электронагревательных приборов						Нарушение правил пожарной безопасности						Создание резервов материальных средств, запасов ГСМ			Проверка добровольных пожарных дружин к реагированию Проверка жилых домов в населенных пунктах на предмет ПБ			Проверка объектов с/х назначения, садовых и дачных обществ, объектов летнего отдыха детей		
Природные (лесные) пожары					Проведение тренировок	Создание резервов. Создание добр. пож. дружин	Уточнение операт. планов. проверка ПБ насел. пунктов.	Заседание КЧС. Смотр готовности сил и средств. Готовность авиации		Сельхозпалы			Лесные пожары								
ЖКХ	Аварии на тепловых и энергосетях, выход из строя котлов, недостаточный запас топлива (или отсутствие такового) на котельных и ТЭЦ; задолжности по оплате за электроэнергию															Комплектование организаций, эксплуатирующих ТЭК и ЖКХ, аварийной техникой и нормативным запасом материалов для оперативного выполнения аварийно-восстановительных работ в осенне-зимний период					
Санитарно-эпид.обс-ка	ОРЗ, ГРИПП						Вакцинация населения						Акарицидные обработки и территорий	клещевой энцефалит							
Функционирование автотрасс	Сложное дорожное покрытие (гололед, снежный накат)											Плановый контроль недопущения нарушения ПДД		Информирование населения об обстановке на дорогах		Через СМИ и автономные системы ОКСИОН ведется пропаганда необходимости соблюдения правил дорожного движения.					

Паспорт территории

п. Хребтовая Нижнеилимского района Иркутской области

Таблица рисков ЧС

Источники возникновения ЧС	Июль			Август			Сентябрь			Октябрь			Ноябрь			Декабрь				
	1-я декада	2-я декада	3-я декада	1-я декада	2-я декада	3-я декада	1-я декада	2-я декада	3-я декада	1-я декада	2-я декада	3-я декада	1-я декада	2-я декада	3-я декада	1-я декада	2-я декада	3-я декада		
Техногенные пожары (бытовые) пожары	Проверка готовности к занятиям общеобразовательных учреждений Проверка объектов ТЭК и ЖКХ при подготовке к отопительному сезону			Проверка объектов животноводства Проверка объектов и мест задействованных в проведении массовых праздничных мероприятий			Нарушение правил пожарной безопасности						Неисправность печного отопления и электронагревательных приборов							
Природные (лесные) пожары	Лесные пожары											Сельхо заплы								
ЖКХ	Комплектование организаций, эксплуатирующих ТЭК и ЖКХ, аварийной техникой и нормативным запасом материалов для оперативного выполнения аварийно-восстановительных работ в осенне-зимний период		Согласование плана завоза ТЭР	Проверка состояния ЛЭП, теплосетей	Проверка готовности сил и средств, привлекаемых для ликвидации аварийных ситуаций на объектах ТЭК и ЖКХ			Получение актов готовности жилищного фонда, котельных, коммунальных сетей к эксплуатации в новом отопительном сезоне		Контроль выполнения плана завоза ТЭР	Аварии на тепловых и энергосетях, выход из строя котлов, недостаточный запас топлива (или отсутствие такового) на котельных и ТЭЦ; задолжности по оплате за электроэнергию									
Санитарно-эпид.обс-ка		Проверка мест общественного питания, органами Роспотребнадзора		ОКИ, пищевые отравления									Вакцинация населения							
Функционирование автотрасс	Нарушение ПДД, большая загруженность трасс							Плановый контроль недопущения нарушения ПДД		Подсыпка и чистка дорог	информирование населения в СМИ о состоянии дорожного полотна		Сложное дорожное покрытие (голлолед, снежный накат)							

Паспорт территории
п. Хребтовая Нижнеилимского района Иркутской области
План мероприятий при ЧС

В условиях угрозы (возникновения) ЧС, происшествия

КЧС с получением информации об угрозе (возникновении) ЧС:

1. Решением главы администрации ввести соответствующий режим функционирования органа управления и сил РСЧС

2. Ввести при необходимости круглосуточное дежурство руководителей и должностных лиц органов управления и сил РСЧС

3. Оценить обстановку, доложить председателю КЧС вышестоящего органа управления о сложившейся обстановке

4. Определить мероприятия, которые необходимо провести немедленно, принять решение на организацию защиты населения и проведение АСДНР

5. Поставить задачи органам управления и силам на выполнение АСДНР, организовать взаимодействие между участвующими в АСДНР силами

6. Руководить проведением АСДНР, проведением мероприятий по устойчивому функционированию объектов экономики и первоочередному жизнеобеспечению населения

7. Подводить итоги АСДНР за сутки и принимать решения на последующие действия

8. При устранении угрозы или последствий ЧС отменить установленный режим функционирования



РИСКИ ВОЗНИКНОВЕНИЯ ЧС НА ТРАНСПОРТЕ

Северо-Западный РЦ

Центральный РЦ

Приволжский РЦ

Дальневосточный РЦ

Сибирский РЦ

Паспорт территории п. Хребтовая Нижнеилимского района Иркутской области

Риски возникновения ЧС на объектах автомобильного транспорта

Статистика					Оценка риска возникновения ЧС
2007	2008	2009	2010	2011	
нет	нет	нет	нет	нет	Приемлемо допустимый риск возникновения ЧС существует

Вертолетные площадки на территории сельского поселения отсутствуют

На территории района стационарных постов ДПС не имеется.

ХАРАКТЕРИСТИКА АВТОДОРОГ
По территории НП протяженность дорог общего пользования составляет 0 км. В том числе по покрытиям: асфальтобетон – 12,01 км, щебень – 4,73 км, грунтовых дорог 0 км.. Мостов – 0.

Расчет сил и средств (дежурные)		
Наименование	количество	
	л/с, чел	тех.ед
От МЧС России	9	2
Силы ТП РСЧС	23	10
ВСЕГО	32	12

Места дислокации сил и средств (Таблица вызовов)		
Наименование	Должность Ф.И.О. руководителя	Телефон
МУ МПО	Начальник ПЧ Денесюк А.И.	8(395-66) 64-201
Участковый	Петренко И.С.	8(39566) 3-02-57
МУ ХВА	Куницкая Н.Г.	8(39566) 64-2-40



Силы и средства				
№ п/п	Наименование	кол-во подразд.	Личный состав(чел)	Техника (ед)
1	Подразделения гарнизонной пожарной охраны	1	10	1
2	Служба охраны общественного порядка	1	2	1
3	Скорая медицинская помощь	1	7	1

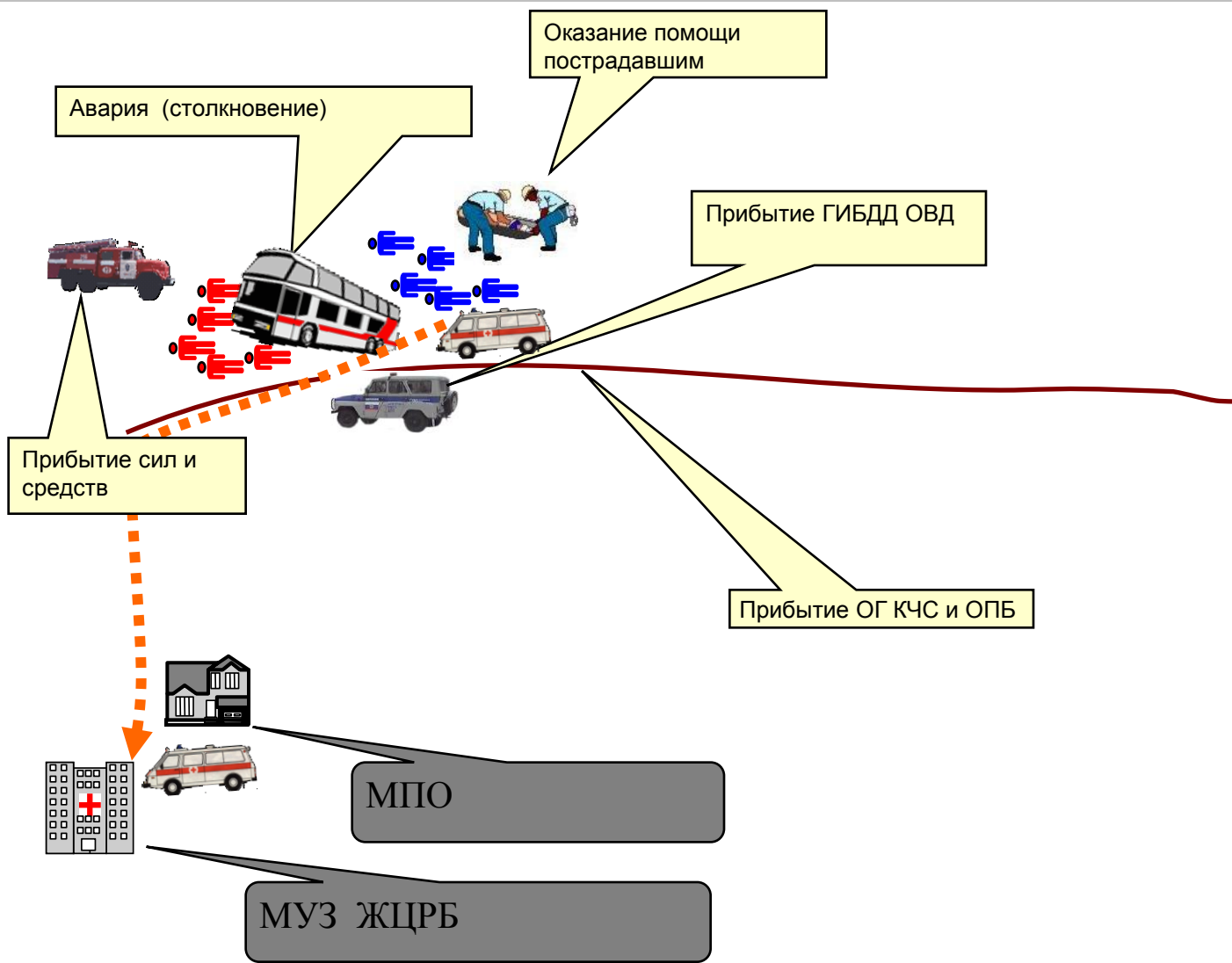
Метеоданные	
Температура, С	+20 °С
Осадки	дождь
Направление и скорость ветра, м/с	юго-восточный, 7
Атмосферное давление, мм.рт.ст.	745 мм.рт.ст
Облачность, балл	7
Видимость, км	5

автомобильные дороги			
Наименование	Маршрут	Протяженность (км)	Количество мостов
муниципальная	-	3 км	1

Условные обозначения

- границы района
- стационарный пост ДПС
- районная (городская больница) с указанием номера и кол. коек
- автотрассы федерального значения
- аварийно-опасные участки трассы
- наиболее опасные участки дороги
- вертолетные площадки (участок местности способный принять вертолет)
- спасательный пост
- мост
- Зоны ответственности батальонов ДПС
- Маршрут эвакуации пострадавших в ДТП
- Маршрут авиационной разведки
- Участок дороги со снежным заносом

Модель и возможное развитие обстановки при ДТП на автомобильном транспорте п. Хребтовая Нижнеилимского района Иркутской области



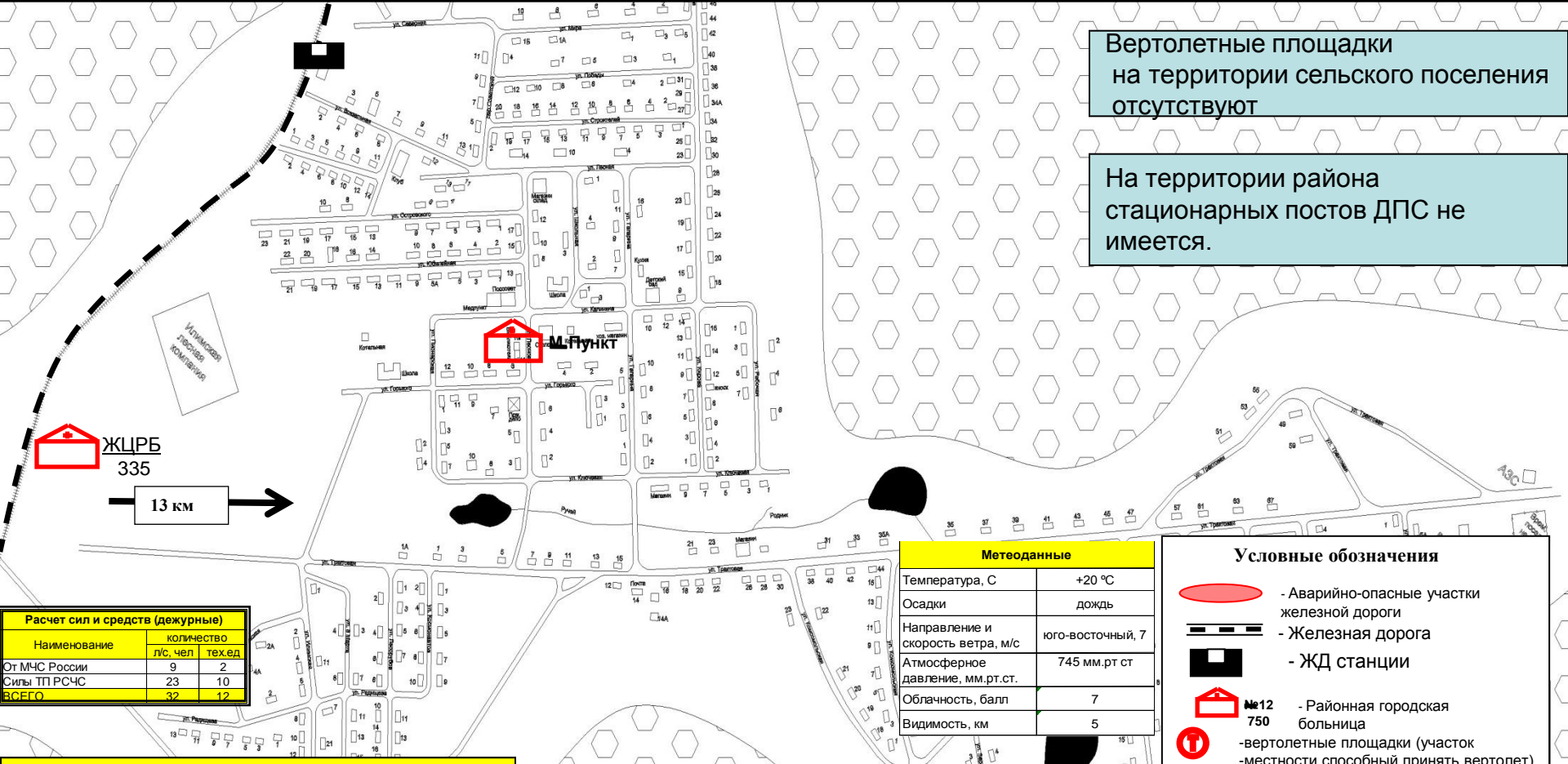
Условные обозначения

- Место оказания первой помощи
- АЦ ПЧ ГПС
- БСМП
- ИЭВД
- ОГ КЧС и ОПБ
- травмированные
- погибшие

Паспорт территории п. Хребтовая Нижнеилимского района Иркутской области

Риски возникновения ЧС на объектах железнодорожного транспорта

Статистика					Оценка риска возникновения ЧС
2007	2008	2009	2010	2011	
нет	нет	нет	нет	нет	



Вертолетные площадки на территории сельского поселения отсутствуют

На территории района стационарных постов ДПС не имеется.

Расчет сил и средств (дежурные)		
Наименование	количество	
	л/с. чел	тех.ед
От МЧС России	9	2
Силы ТП РСЧС	23	10
ВСЕГО	32	12

Метеоданные	
Температура, С	+20 °С
Осадки	дождь
Направление и скорость ветра, м/с	юго-восточный, 7
Атмосферное давление, мм.рт.ст.	745 мм.рт.ст
Облачность, балл	7
Видимость, км	5

Условные обозначения	
	- Аварийно-опасные участки железной дороги
	- Железная дорога
	- ЖД станции
	№12 - Районная городская больница
	750 - местность способный принять вертолет
	- границы района
	- ЖД мосты
	- Восстановительный поезд
	- Пожарный поезд
	- Маршрут эвакуации пострадавших

Места дислокации сил и средств (Таблица вызовов)		
Наименование	Должность Ф.И.О. руководителя	Телефон
МУ МПО	Начальник ПЧ Денесюк А.И.	8(395-66) 64-201
Участковый	Петренко И.С.	8(39566) 3-02-57
МУ ХВА	Куницкая Н.Г	8(39566) 64-2-40

Силы и средства				
№ п/п	Наименование	кол-во подразд.	Личный состав(чел)	Техника (ед)
1	Подразделения гарнизонной пожарной охраны	1	10	1
2	Служба охраны общественного порядка	1	2	1
3	Скорая медицинская помощь	1	7	1

Паспорт территории п. Хребтовая Нижнеилимского района

Риски возникновения ЧС на объектах морского транспорта

Статистика					Оценка риска возникновения ЧС
2007	2008	2009	2010	2011	
нет	нет	нет	нет	нет	Риск возникновения ЧС отсутствует

Вертолетные площадки на территории сельского поселения отсутствуют

На территории района стационарных постов ДПС не имеется.

Риски возникновения аварий на объектах морского транспорта отсутствуют в связи с отсутствием в НП морских магистралей и объектов морского транспорта







Места дислокации сил и средств (Таблица вызовов)		
Наименование	Должность Ф.И.О. руководителя	Телефон
МУ МПО	Начальник ПЧ Денесюк А.И.	8(395-66) 64-201
Участковый МУ ХВА	Петренко И.С.	8(39566) 3-02-57
	Куницкая Н.Г.	8(39566) 64-2-40

Расчет сил и средств (дежурные)		
Наименование	количество	
	л/с, чел	тех.ед
От МЧС России	9	2
Силы ТП РСЧС	23	10
ВСЕГО	32	12

Метеоданные	
Температура, С	+20 °С
Осадки	дождь
Направление и скорость ветра, м/с	юго-восточный, 7
Атмосферное давление, мм.рт.ст.	745 мм.рт.ст
Облачность, балл	7
Видимость, км	5

Силы и средства				
№ п/п	Наименование	кол-во подразд.	Личный состав(чел)	Техника (ед)
1	Подразделения гарнизонной пожарной охраны	1	10	1
2	Служба охраны общественного порядка	1	2	1
3	Скорая медицинская помощь	1	7	1
итого		3	19	3

Условные обозначения

-  - морской порт
-  - морские пути
-  - аварийно-опасные участки на море
-  - вертолетные площадки
-  - районная (городская) больница с указанием номера и кол. коек

В связи с отсутствием риска:

- расчет сил и средств, привлекаемых к ликвидации и оказанию помощи при ЧС на морском транспорте;
- маршруты эвакуации пострадавших в лечебные учреждения (их характеристика);
- маршруты авиационной разведки на территории сельского поселения;
- места дислокации сил и средств, привлекаемых к ликвидации и оказанию помощи при ЧС на морском транспорте, не определялись.

Паспорт территории п. Хребтовая Нижнеилимского района Риски возникновения ЧС на объектах речного транспорта



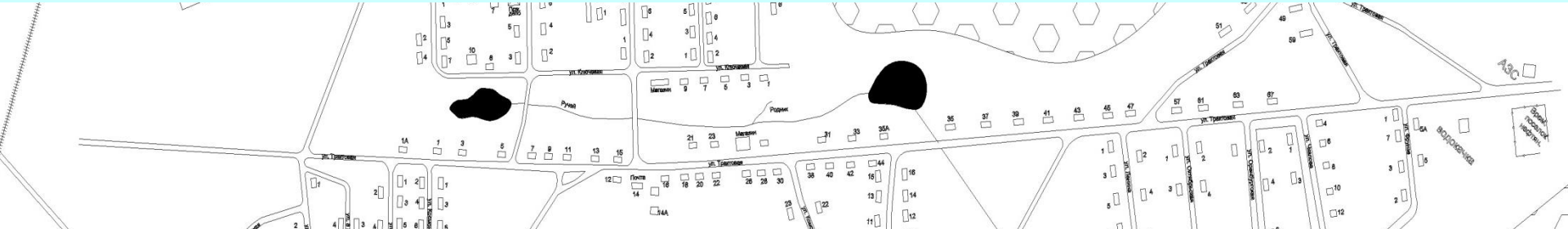
Аварийно-опасные участки в НП отсутствуют, т.к. нет морских магистралей



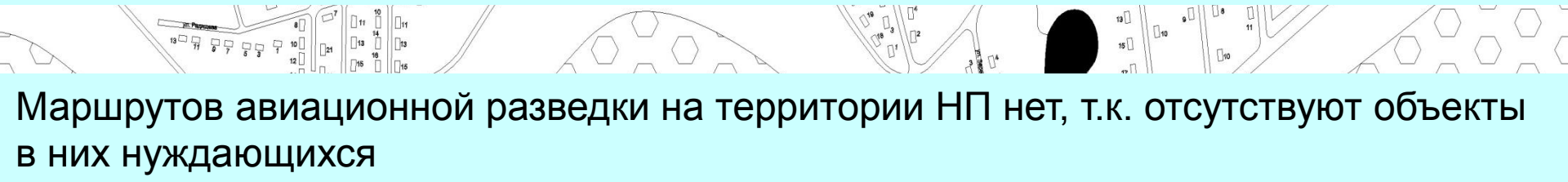
Морских портов нет, т.к. отсутствуют морские магистрали



ЧС на морском транспорте в НП не может быть из-за его отсутствия.



Маршрутов эвакуации в НП нет из-за отсутствия морского транспорта



Маршрутов авиационной разведки на территории НП нет, т.к. отсутствуют объекты в них нуждающихся

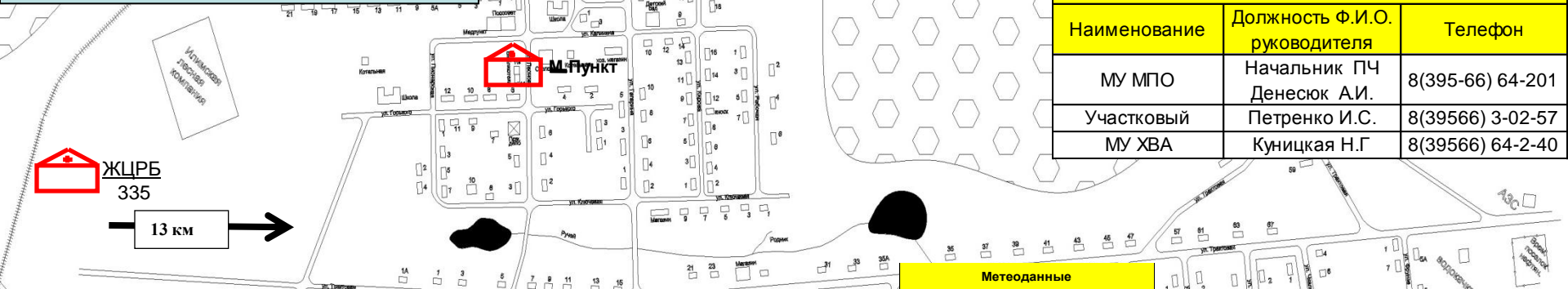
Паспорт территории п. Хребтовая Нижнеилимского района

Риски возникновения ЧС на объектах речного транспорта

Статистика					Оценка риска возникновения ЧС
2007	2008	2009	2010	2011	
нет	нет	нет	нет	нет	Риск возникновения ЧС отсутствует

Риски возникновения аварий на речном транспорте отсутствуют в связи с отсутствием речного транспорта на территории района

На территории района стационарных постов ДПС не имеется.



Места дислокации сил и средств (Таблица вызовов)		
Наименование	Должность Ф.И.О. руководителя	Телефон
МУ МПО	Начальник ПЧ Денесюк А.И.	8(395-66) 64-201
Участковый	Петренко И.С.	8(39566) 3-02-57
МУ ХВА	Куницкая Н.Г.	8(39566) 64-2-40

Расчет сил и средств (дежурные)		
Наименование	количество	
	л/с. чел	техед
От МЧС России	9	2
Силы ТП РСЧС	23	10
ВСЕГО	32	12

Метеоданные	
Температура, С	+20 °С
Осадки	дождь
Направление и скорость ветра, м/с	юго-восточный, 7
Атмосферное давление, мм.рт.ст.	745 мм.рт.ст
Облачность, балл	7
Видимость, км	5

В связи с отсутствием риска:

- расчет сил и средств, привлекаемых к ликвидации и оказанию помощи при ЧС на речном транспорте;
- маршруты эвакуации пострадавших в лечебные учреждения (их характеристика);
- маршруты авиационной разведки на территории сельского поселения;
- места дислокации сил и средств, привлекаемых к ликвидации и оказанию помощи при ЧС на речном транспорте;

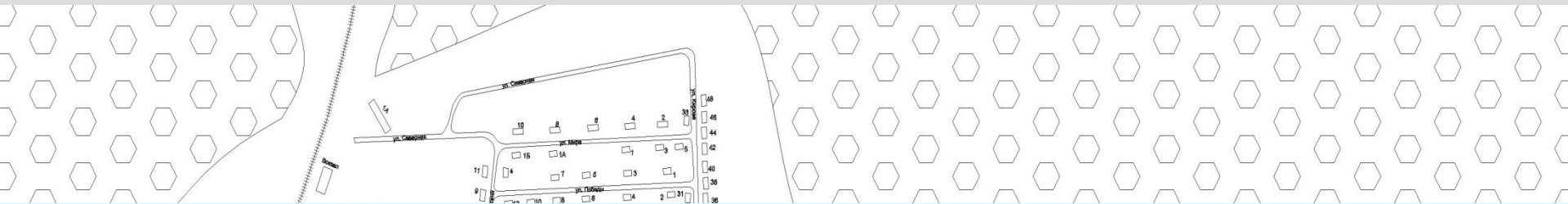
Силы и средства				
№ п/п	Наименование	кол-во подразд.	Личный состав(чел)	Техника (ед)
1	Подразделения гарнизонной пожарной охраны	1	10	1
2	Служба охраны общественного порядка	1	2	1
3	Скорая медицинская помощь	1	7	1
итого		3	19	3

Условные обозначения

- речной порт
- речные пути
- аварийно-опасные участки на реках
- вертолетные площадки
- районная (городская) больница с указанием номера и кол. коек

№12 750

Паспорт территории п. Хребтовая Нижнеилимского района Риски возникновения ЧС на объектах речного транспорта



Аварийно-опасные участки в НП отсутствуют, т.к. нет морских магистралей




Морских портов нет, т.к. отсутствуют морские магистрали



ЧС на морском транспорте в НП не может быть из-за его отсутствия.



Маршрутов эвакуации в НП нет из-за отсутствия морского транспорта



Маршрутов авиационной разведки на территории НП нет, т.к. отсутствуют объекты в них нуждающихся





РИСКИ ВОЗНИКНОВЕНИЯ ЧС НА ПОТЕНЦИАЛЬНО ОПАСНЫХ ОБЪЕКТАХ

Паспорт территории п. Хребтовая Нижнеилимского района Иркутской области Риски возникновения аварий на ХОО

Статистика					Оценка риска возникновения ЧС
2007	2008	2009	2010	2011	
нет	нет	нет	нет	нет	Риск возникновения ЧС отсутствует

Вертолетные площадки на территории сельского поселения отсутствуют

На территории района стационарных постов ДПС не имеется.

Места дислокации сил и средств (Таблица вызовов)		
Наименование	Должность Ф.И.О. руководителя	Телефон
МУ МПО	Начальник ПЧ Денесюк А.И.	8(395-66) 64-201
Участковый	Петренко И.С.	8(39566) 3-02-57
МУ ХВА	Куницкая Н.Г	8(39566) 64-2-40



Риски возникновения аварий на ХОО отсутствуют в связи с отсутствием ХОО на территории района

Расчет сил и средств (дежурные)		
Наименование	количество	
	л/с, чел	тех.ед
От МЧС России	9	2
Силы ТП РСЧС	23	10
ВСЕГО	32	12

Метеоданные	
Температура, С	+20 °С
Осадки	дождь
Направление и скорость ветра, м/с	юго-восточный, 7
Атмосферное давление, мм.рт.ст.	745 мм.рт.ст
Облачность, балл	7
Видимость, км	5

В связи с отсутствием риска:

- расчет сил и средств РСЧС, привлекаемых к ликвидации ЧС;
- расчет сил и средств РСЧС, привлекаемых к эвакуации населения;
- маршруты эвакуации из зон возможного воздействия поражающих факторов (характеристика маршрута);
- маршруты авиационной разведки на территории поселения не определялись.

Силы и средства				
№ п/п	Наименование	кол-во подразд.	Личный состав(чел)	Техника (ед)
1	Подразделения гарнизонной пожарной охраны	1	10	1
2	Служба охраны общественного порядка	1	2	1
3	Скорая медицинская помощь	1	7	1
итого			19	3

Условные обозначения

- Граница гарнизона;
- Начальник гарнизона;
- Больница с указанием количества мест (ЦРБ – центральная районная; УБ – участковая; ГБ – городская);
- Врачебная амбулатория;
- Вертолётная площадка;
- химическиопасный объект (ХОО) с указанием количества;

Паспорт территории п. Хребтовая Нижнеилимского района Иркутской области Риски возникновения аварий на РОО

Статистика					Оценка риска возникновения ЧС
2007	2008	2009	2010	2011	
нет	нет	нет	нет	нет	Риск возникновения ЧС отсутствует

Вертолетные площадки на территории сельского поселения отсутствуют

На территории района стационарных постов ДПС не имеется.

Места дислокации сил и средств (Таблица вызовов)		
Наименование	Должность Ф.И.О. руководителя	Телефон
МУ МПО	Начальник ПЧ Денесюк А.И.	8(395-66) 64-201
Участковый	Петренко И.С.	8(39566) 3-02-57
МУ ХВА	Куницкая Н.Г	8(39566) 64-2-40



Риски возникновения аварий на РОО отсутствуют в связи с отсутствием РОО на территории района

Расчет сил и средств (дежурные)		Метеоданные	
Наименование	количество л/с, чел	температура	осадки
От МЧС России	9	+20 °С	дождь
Силы ТП РСЧС	23	Направление и скорость ветра, м/с	юго-восточный, 7
ВСЕГО	32	Атмосферное давление, мм.рт.ст.	745 мм.рт.ст.
	12	Облачность, балл	7
		Видимость, км	5

В связи с отсутствием риска:

- расчет сил и средств РСЧС, привлекаемых к ликвидации ЧС;
- расчет сил и средств РСЧС, привлекаемых к эвакуации населения;
- маршруты эвакуации из зон возможного воздействия поражающих факторов (характеристика маршрута);
- маршруты авиационной разведки на территории поселения не определялись.

Силы и средства				
№ п/п	Наименование	кол-во подразд.	Личный состав(чел)	Техника (ед)
1	Подразделения гарнизонной пожарной охраны	1	10	1
2	Служба охраны общественного порядка	1	2	1
3	Скорая медицинская помощь	1	7	1
итого		3	19	3

Условные обозначения

- Граница гарнизона;
- Начальник гарнизона;
- Больница с указанием количества мест (ЦРБ – центральная районная; УБ – участковая; ГБ – городская);
- Врачебная амбулатория;
- Вертолётная площадка;
- химическиопасный объект (ХОО) с указанием количества;

Паспорт территории

п. Хребтовая Нижнеилимского района Иркутской области

Риски возникновения аварии на системах ЖКХ

Статистика					Оценка риска возникновения ЧС
2007	2008	2009	2010	2011	
нет	нет	нет	нет	нет	

Наименование объекта (района)	Количество
Котельные (ед)	2
Теплосети (км)	0
Водопроводные сети (км)	0
Канализационные сети (км)	0

Силы и средства				Метеоданные		
№ п/п	Наименование	кол-во подразд.	Личный состав(чел)	Техника (ед)		
1	Подразделения гарнизонной пожарной охраны	1	3	1	Температура, С +20 °С	
2	Энергетики	1	3	1	Осадки дождь	
3	Комунальные службы	1	30	5	Направление и скорость ветра, м/с юго-восточный, 7	
4	Связь	1	2	1	Атмосферное давление, мм.рт.ст. 745 мм.рт ст	
5	Служба охраны общественного порядка	1	3	1	Облачность, балл 7	
	Скорая медицинская помощь	1	2	1	Видимость, км 5	
итого				6	43	10



Вертолетные площадки на территории сельского поселения отсутствуют

На территории района стационарных постов ДПС не имеется.

Расчет сил и средств (дежурные)		
Наименование	количество л/с, чел	тех.ед
От МЧС России	9	2
Силы ТП РСЧС	23	10
ВСЕГО	32	12

УСЛОВНЫЕ ОБОЗНАЧЕНИЯ

Наименование	Условное обозначение
Котельные	
низкий риск аварийности (за 5 лет нет ЧС)	
повышенный риск аварийности (1 ЧС за 5 лет)	
высокий риск аварийности (более 1 ЧС за 5 лет)	

Силы и средства				
№ п/п	Наименование	кол-во подразд.	Личный состав(чел)	Техника (ед)
1	Подразделения гарнизонной пожарной охраны	1	10	1
2	Служба охраны общественного порядка	1	2	1
3	Скорая медицинская помощь	1	7	1
итого		3	19	3

Места дислокации сил и средств (Таблица вызовов)		
Наименование	Должность Ф.И.О. руководителя	Телефон
МУ МПО	Начальник ПЧ Денесюк А.И.	8(395-66) 64-201
Участковый МУ ХВА	Петренко И.С.	8(39566) 3-02-57
	Куницкая Н.Г	8(39566) 64-2-40

Иркутская область, Нижнеилымский район, п. Хребтовая, котельная начальной школы, ДО

Характеристика котельной		
Год капитального ремонта		
Год последнего техобслуживания	2008	
Мощность (Q) Гкл/час	Проектируемая мощность на момент ввода в эксплуатацию	
	Требуемая мощность на данный момент с учетом увеличения кол-ва потребителей	0,4
	Фактическая мощность на данный момент	0,2
Среднесуточный расход топлива, м3	7	
Протяженность тепловых сетей, км	0,2	
Износа тепловых сетей, %	0	
Износ коммуникаций, обеспечивающих работу котельной (питающие водо-, газо-, электро-, сети)	0	
Резервный источник эл.пит. РЦ (резервн. эл. цепь) или ДЭС (дизель электростанция)	нет	
Количество аварий с момента ввода в эксплуатацию, Приведших / Не приведших к нарушению подачи тепла	0/0	

Характеристика котлов				
№ котла, основной (о), резервный (р)	Марка котла, водоподогревателя	Год ввода в эксплуатацию	% износа	Топливо
№1(о)	Аналог НВР-18	1989	100%	дрова

Отапливаемые объекты	Кол-во
ВСЕГО	1
Жилые дома	0
Дошкольные учреждения / Школы	0 / 1
Социальн. объекты /Медицин. учреждения	0/ 0
Промышлен./Потенциально опасн. объекты	0 / 0
Объекты непрерывного цикла работы	0
Общая отапливаемая площадь, кв.м	397
Количество населения всего (чел.)/ дети	120/ 59

Силы и средства на содержание котельной				
Силы		Средства		
Организация	МОУ «Хребтовская сош»	Марка	Модель	Кол.
Руководитель	Степанова Наталья Васильевна	-	-	-
Тел. руковод. раб.	83956664292			
Тел. руковод. сот.	-			
Главный инженер	-			
Диспетчер, тел.	-			
Личн. состав, чел.	-			
Место дислокации	п.Хребтовая	Итого		0

Запасы средств у организации, эксплуатирующей котельную			
Материально – технических на ремонтно-восстановит-е работы, % от потребности	0	Финансовых, на ликвидацию аварийных ситуаций, млн. руб	0

Организации, контролирующие функционирование котельной	
Администрация	п. Хребтовая
Руководитель	Рыбалко Надежда Федоровна
Тел. руков. раб.	8(39566)64272
Тел. руков. сот.	
ЕДДС р-на, тел.	8(39566)370-07
Место дислокации	г. Железногорск

Организация предоставляющая информацию в ГУ МЧС о состоянии котельной	
Наименование	Департамент образования Нижнеилымского района
Контакт. тел.	83956630702

Подвоз топлива	
Плечо подвоза, км (дней)	14 (1день)
Источник, местонахождение	МУП «СОПР»
Причины работы «с колес»	Отсутствие свободных фин.средств на закупку топлива, задолженность за поставленное топливо поставщику
Описание порядка подвоза топлива, особенности, дополнительная информация	
дрова доставляются автомобильным транспортом со склада МУП «СОПР» до котельной	

Иркутская область, Нижнеилимский район, п. Хребтовая, котельная школы, ДО

Характеристика котельной				
Год капитального ремонта				
Год последнего техобслуживания	2008			
Мощность (Q) Гкл/час	Проектируемая мощность на момент ввода в эксплуатацию			
	Требуемая мощность на данный момент с учетом увеличения кол-ва потребителей	1,6		
	Фактическая мощность на данный момент	0,8		
Среднесуточный расход топлива, м3	7			
Протяженность тепловых сетей, км	0,2			
Изнаса тепловых сетей, %	20			
Износ коммуникаций, обеспечивающих работу котельной (питающие водо-, газо-, электро-, сети)	20			
Резервный источник эл.пит. РИ (резервн. эл. цепь) или ДЭС (дизель электростанция)	нет			
Характеристика котлов				
№ котла	Марка котла	Год ввода в эксплуатацию	Изнас	Топливо
№1(о)	Аналог НВР-18	2006	20%	дрова
№2(р)	Аналог НВР-18	2005	18%	дрова
Отапливаемые объекты				Кол-во
ВСЕГО				1
Жилые дома				0
Дошкольные учреждения / Школы				0 / 1
Социальн. объекты /Медицин. учреждения				0/ 0
Промышлен./Потенциально опасн. объекты				0 / 0
Объекты непрерывного цикла работы				0
Общая отапливаемая площадь, кв.м				2012
Количество населения всего (чел.)/ дети				164/ 103

Силы и средства на содержание котельной				
Силы		Средства		
Организация	МОУ «Хребтовская сош»	Марка	Модель	Кол.
Руководитель	Степанова Наталья Васильевна	-	-	-
Тел. руковод. раб.	83956664292			
Тел. руковод. сот.	-			
Главный инженер	-			
Диспетчер, тел.	-			
Личн. состав, чел.	-			
Место дислокации	п. Хребтовая	Итого		0
Запасы средств у организации, эксплуатирующей котельную				
Материально – технических на ремонтно-восстановит-е работы, % от потребности	0	Финансовых, на ликвидацию аварийных ситуаций, млн. руб		0

Организации, контролирующие функционирование котельной	
Администрация	п. Хребтовая
Руководитель	Рыбалко Надежда Федоровна
Тел. руков. раб.	8(39566)64272
Тел. руков. сот.	
ЕДДС р-на, тел.	8(39566)30201
Место дислокации	г. Железногорск

Организация предоставляющая информацию в ГУ МЧС о состоянии котельной	
Наименование	Департамент образования Нижнеилимского района
Контакт. тел.	83956630702

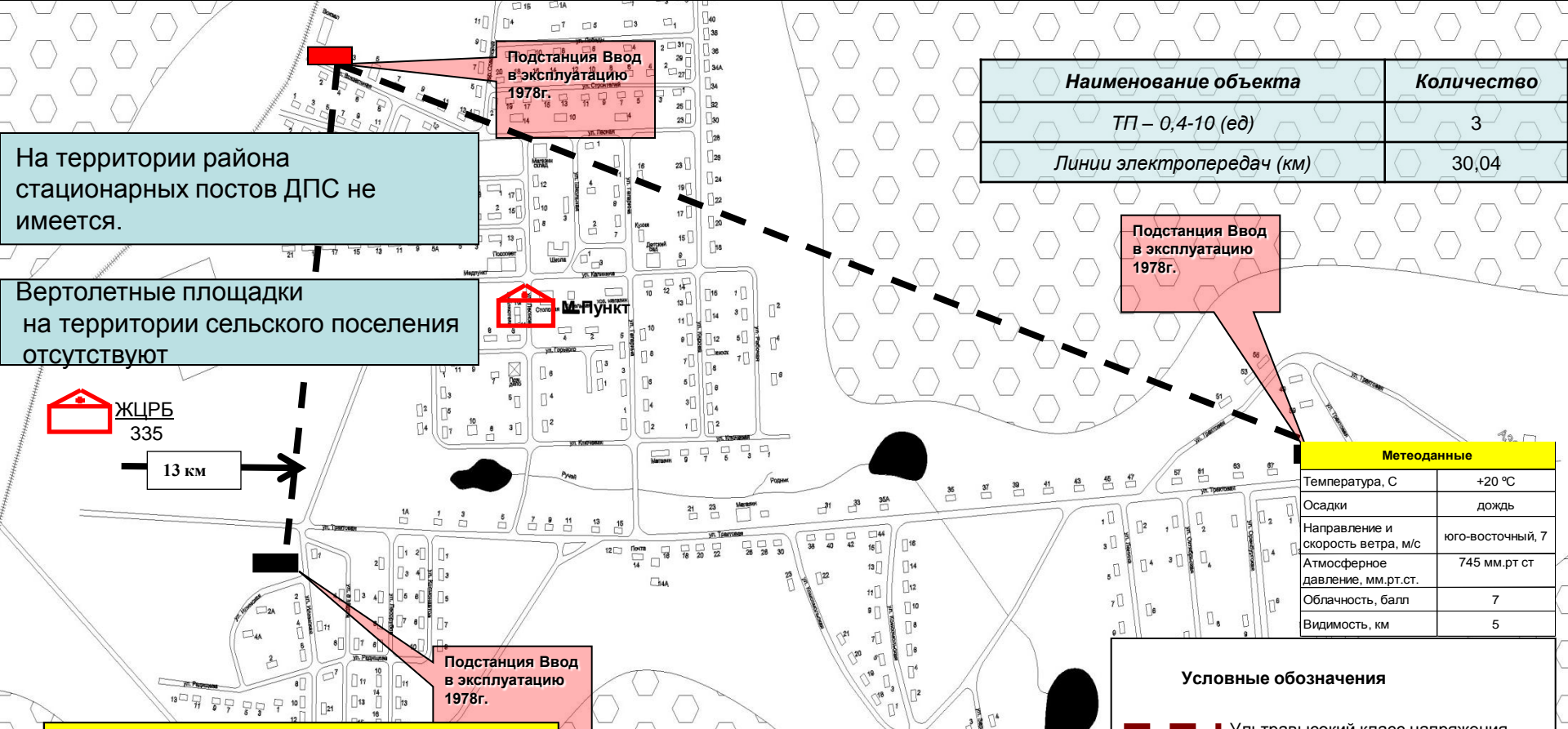
Подвоз топлива	
Плечо подвоза, км (дней)	14 (1день)
Источник, местонахождение	МУП «СОПР»
Причины работы «с колес»	Отсутствие свободных фин.средств на закупку топлива, задолженность за поставленное топливо поставщику
Описание порядка подвоза топлива, особенности, дополнительная информация	
дрова доставляются автомобильным транспортом со склада МУП «СОПР» до котельной	

Паспорт территории

п. Хребтовая Нижнеилимского района Иркутской области

Риски возникновения ЧС на электросетях

Статистика					Оценка риска возникновения ЧС
2007	2008	2009	2010	2011	
нет	нет	нет	нет	нет	
Вероятность средняя 0,5 - 0,6					



На территории района стационарных постов ДПС не имеется.

Вертолетные площадки на территории сельского поселения отсутствуют

Наименование объекта	Количество
ТП – 0,4-10 (ед)	3
Линии электропередач (км)	30,04

Подстанция Ввод в эксплуатацию 1978г.

Метео данные	
Температура, С	+20 °С
Осадки	дождь
Направление и скорость ветра, м/с	юго-восточный, 7
Атмосферное давление, мм.рт.ст.	745 мм.рт.ст.
Облачность, балл	7
Видимость, км	5

ЖЦРБ
335
13 км

Подстанция Ввод в эксплуатацию 1978г.

Места дислокации сил и средств (Таблица вызовов)

Наименование	Должность Ф.И.О. руководителя	Телефон
МУ МПО	Начальник ПЧ Денесюк АИ.	8(395-66) 64-201
Участковый МУ ХВА	Петренко И.С. Куницкая Н.Г.	8(39566) 3-02-57 8(39566) 64-2-40

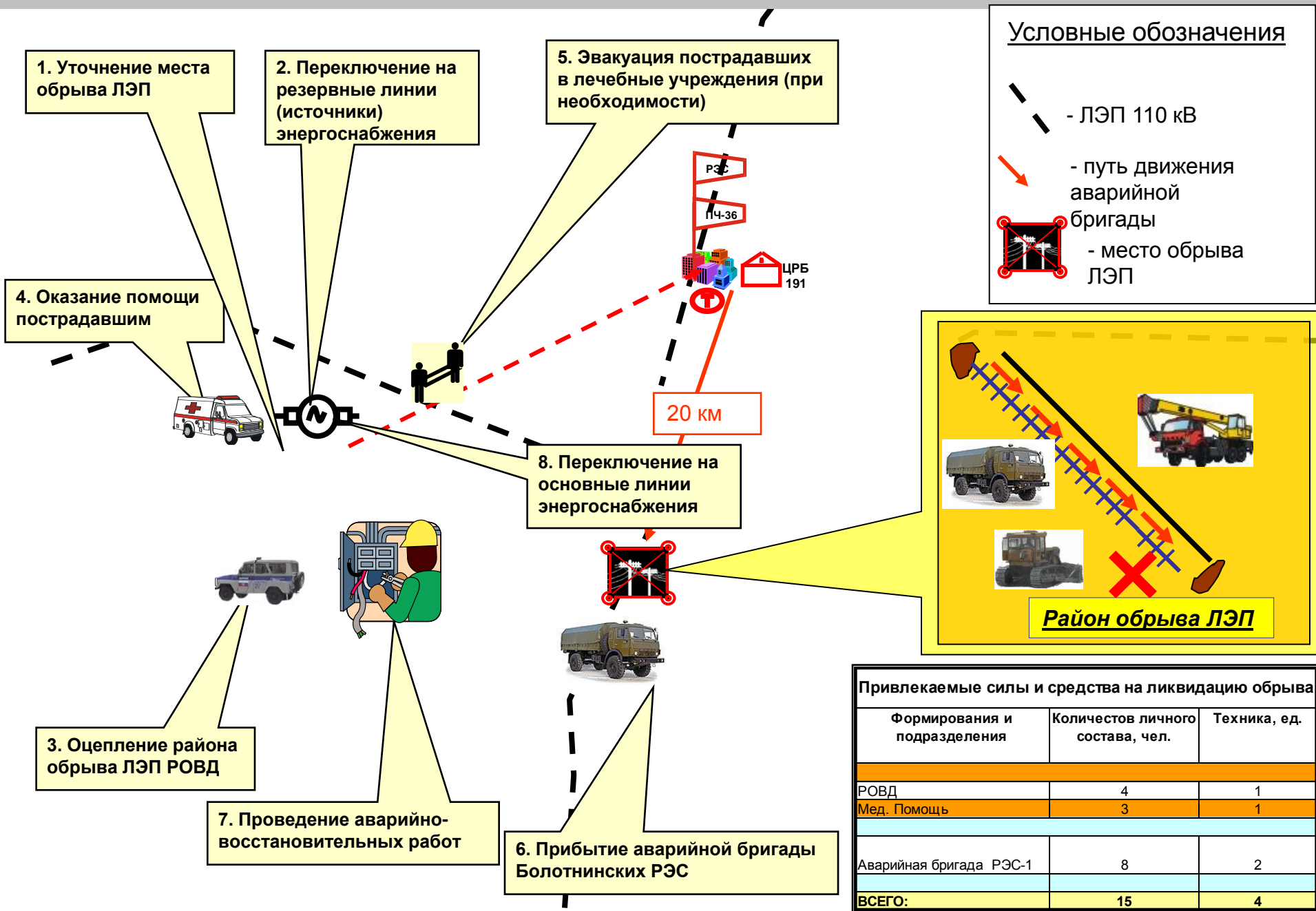
Силы и средства

№ п/п	Наименование	кол-во подразд.	Личный состав(чел)	Т
1	Подразделения гарнизонной пожарной охраны	1	10	
2	Служба охраны общественного порядка	1	2	
3	Скорая медицинская помощь	1	7	
итого		3	19	

Условные обозначения

- Ультравысокий класс напряжения
- Сверхвысокий класс напряжения
- Высокий класс напряжения
- Средний класс напряжения
- Подстанции передачи энергии
- Подстанции распределения
- Воздушные линии электропередач
- Подземные линии электропередач

Модель возможного развития обстановки при аварии на электросетях в п. Хребтовая Нижнеилимского района Иркутской области



1. Уточнение места обрыва ЛЭП

2. Переключение на резервные линии (источники) энергоснабжения

5. Эвакуация пострадавших в лечебные учреждения (при необходимости)

Условные обозначения

- ЛЭП 110 кВ
- путь движения аварийной бригады
- место обрыва ЛЭП

4. Оказание помощи пострадавшим



20 км

8. Переключение на основные линии энергоснабжения



3. Оцепление района обрыва ЛЭП РВД

7. Проведение аварийно-восстановительных работ

6. Прибытие аварийной бригады Болотнинских РЭС

Привлекаемые силы и средства на ликвидацию обрыва		
Формирования и подразделения	Количеств личного состава, чел.	Техника, ед.
РВД	4	1
Мед. Помощь	3	1
Аварийная бригада РЭС-1	8	2
ВСЕГО:	15	4

Паспорт территории

п. Хребтовая Нижнеилимского района Иркутской области

Риски обрушения зданий, сооружений, пород

Статистика					Оценка риска возникновения ЧС
2007	2008	2009	2010	2011	
нет	нет	нет	нет	нет	маловероятно

Вертолетные площадки на территории сельского поселения отсутствуют

На территории района стационарных постов ДПС не имеется.

населенный пункт	жителей	всего	1-2х эт.	3-5 эт.	6-9 эт.	свыше 9 эт.	жилого сектора	жилья
п.Хребтовая	1514	374	374			-	100	100

ХАРАКТЕРИСТИКА АВТОДОРОГ
По территории НП протяженность дорог общего пользования составляет 0 км. В том числе по покрытиям: асфальтобетон – 0 км, щебень – 3 км, грунтовых дорог 0 км.. Мостов – 0.

автомобильные дороги

Наименование	Маршрут	Протяженность (км)	Количество мостов
муниципальная		16,74 км	1

Метеоданные	
Температура, С	+20 °С
Осадки	дождь
Направление и скорость ветра, м/с	юго-восточный, 7
Атмосферное давление, мм.рт.ст.	745 мм.рт.ст
Облачность, балл	7
Видимость, км	5

Расчет сил и средств (дежурные)			
Наименование	количество		
	л/с. чел	тех. ед	
От МЧС России	9	2	
Силы ТП РСЧС	23	10	
ВСРГО	32	12	

Силы и средства				
№ п/п	Наименование	кол-во подразд.	Личный состав(чел)	Техника (ед)
1	Подразделения гарнизонной пожарной охраны	1	10	1
2	Служба охраны общественного порядка	1	2	1
3	Скорая медицинская помощь	1	7	1
итого		3	19	3

Места дислокации сил и средств (Таблица вызовов)

Наименование	Должность Ф.И.О. руководителя	Телефон
МУ МПО	Начальник ПЧ Денесюк А.И.	8(395-66) 64-201
Участковый	Петренко И.С.	8(39566) 3-02-57
МУ ХВА	Куницкая Н.Г	8(39566) 64-2-40

№ п/п	Перечень превентивных мероприятий, проводимых ОМСУ
1	Заседание КЧС Нижнеилимского района
2	Штабные тренировки с НАСФ (1 раза в год)
3	Учения (1раз в год)
4	Информирование и инструктирование населения

Эвакуация населения
При возникновении обрушений предусмотрено временное размещение эвакуированного населения в административных зданиях, с последующим предоставлением временного жилья из маневренного фонда администрации муниципального образования.
Воздушная разведка
Эвакуация населения в другие населенные пункты и воздушная разведка не требуются, ввиду малой вероятности обрушений зданий, сооружений и пород.

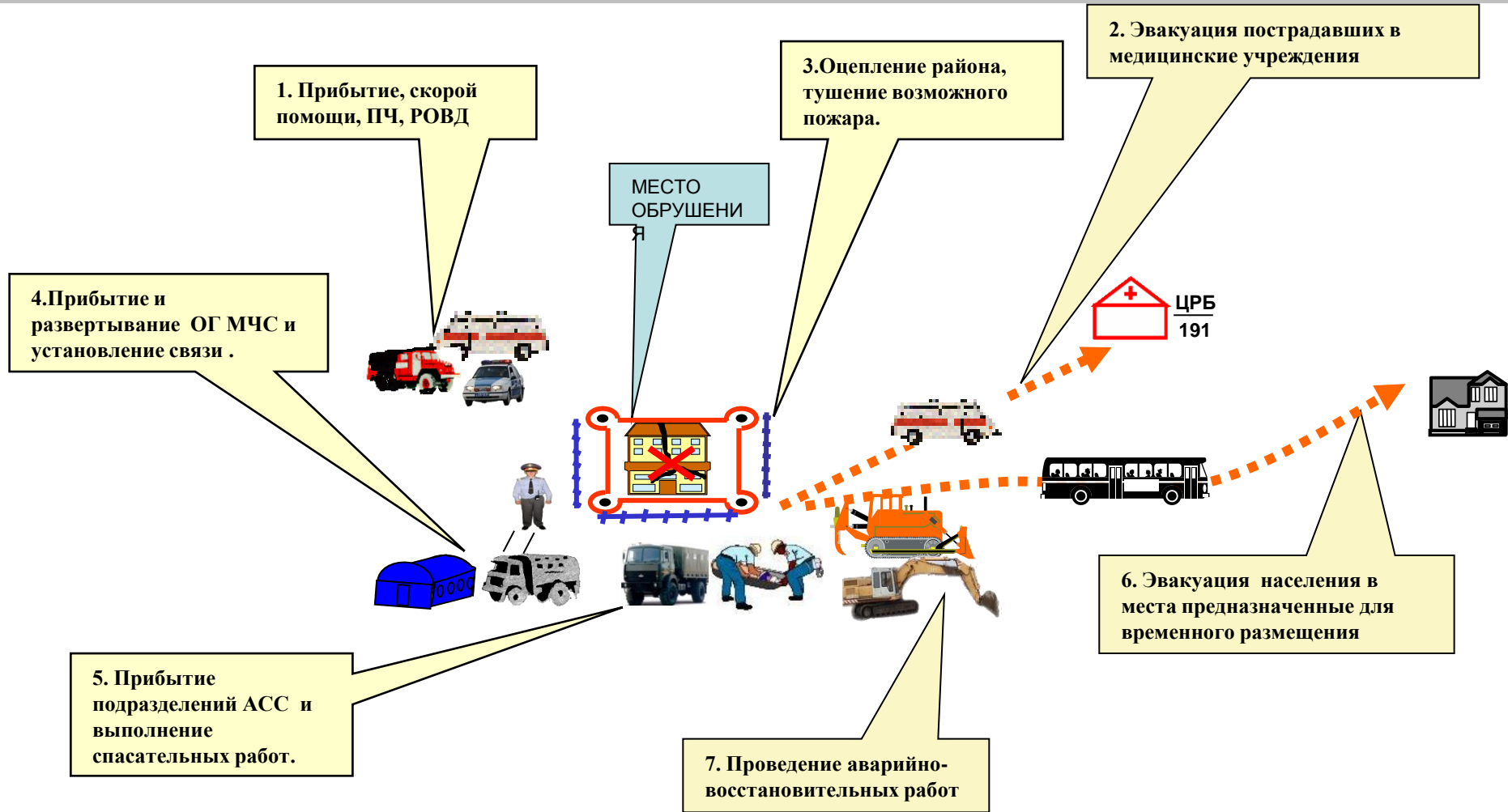
- Мероприятия органов местного самоуправления**
- Создание комиссии – ежегодно.
 - Проверка комиссией состояния и эксплуатации зданий и сооружений. Январь – февраль.
 - Плановые и внеплановые проверки в течение года.
 - Техническая экспертиза зданий и сооружений находящихся в аварийном состоянии, подвергшихся физическому износу. Январь – февраль.
 - Плановые ремонты аварийных зданий и сооружений.
 - Обобщение данных о результатах проверок. Март.
 - Доклад в ГУ о результатах. Апрель.

Условные обозначения

-  Возможны слабые, средние и
-  полные разрушения
-  мосты
-  Больница городская (районная), в Числителе - номер больницы, в знаменателе - число коек
-  - вертолетные площадки
-  Места эвакуации
-  Маршрут авиа разведки



Модель возможного развития обстановки при обрушении зданий, сооружений в п. Хребтовая Нижнеилимского района Иркутской области



РИСКИ ВОЗНИКНОВЕНИЯ ПОЖАРОВ

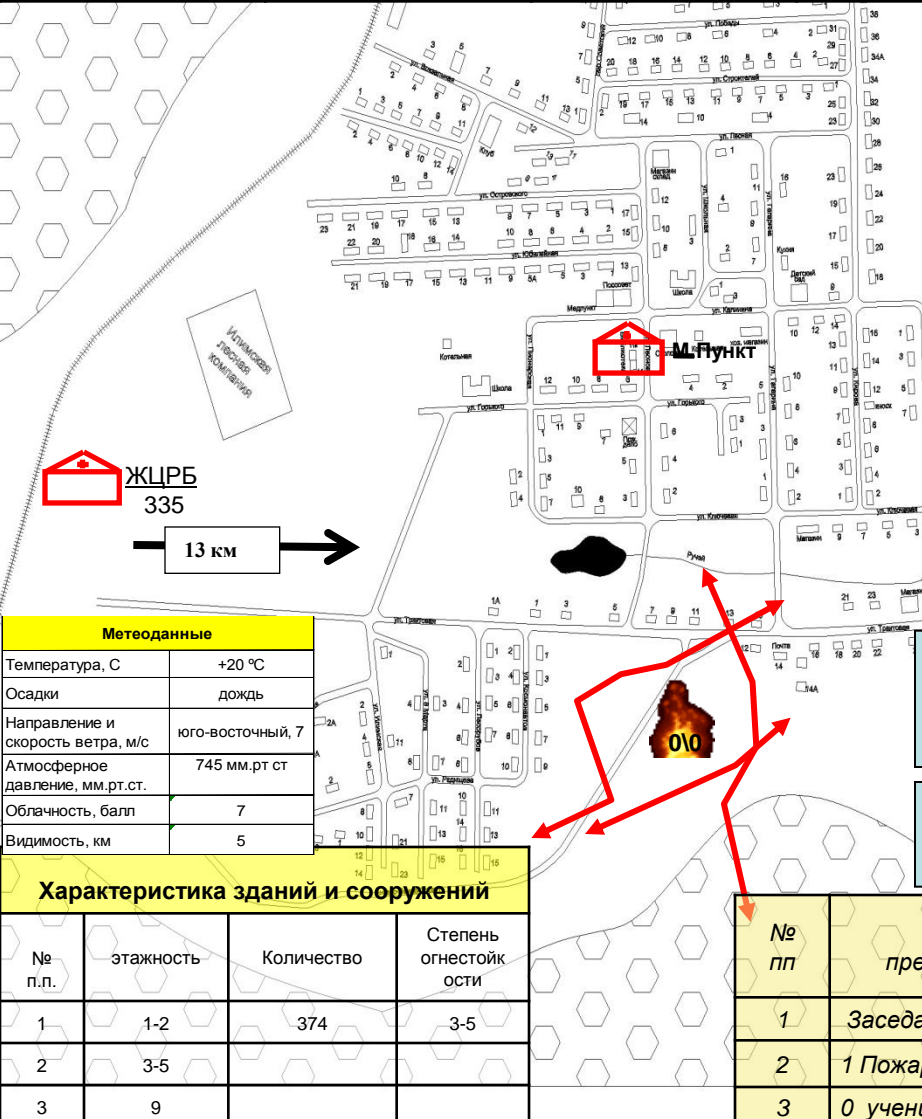


Паспорт территории

п. Хребтовая Нижнеилимского района Иркутской области

Риски возникновения техногенных пожаров

Статистика					Оценка риска возникновения ЧС
2007	2008	2009	2010	2011	
Произошел 0 техногенный пожара	Произошло 0 техногенных пожаров	Произошло 0 техногенных пожаров	Произошло 0 техногенных пожаров	Произошло 0 техногенных пожаров	На территории с. Ача сохраняется вероятность возникновения техногенных пожаров в жилой зоне.



№ пп	Наименование подразделений	Силы и средства		
		Кол-во подразделений	Личный состав (чел)	Техника (ед.)
Подразделения гарнизона пожарной охраны				
1	Федеральная противопожарная служба	1	50	7
2	Противопожарная служба субъекта	0	0	0
3	Добровольная пожарная охрана	0	0	0
4	Ведомственная пожарная охрана	1	30	1
5	Частная пожарная охрана	0	0	0
Итого		1	50	8

На территории района стационарных постов ДПС не имеется.

Вертолетные площадки на территории сельского поселения отсутствуют

№ пп	Перечень превентивных мероприятий, проводимых ОМСУ
1	Заседания КЧС Нижнеилимского района
2	1 Пожар. тактических занятий с выездом на объект
3	0 учения по тушению техногенных пожаров

Условные обозначения

- Пожаровзрывоопасный объект
- Наиболее горимый населенный пункт (пож/гиб)
- федеральная противопожарная служба МЧС России
- ведомственная пожарная охрана
- частная пожарная охрана
- Техногенные пожары
- добровольная пожарная охрана
- начальник местного гарнизона пожарной охраны
- граница административного округа
- границы районов выезда ПЧ

Паспорт территории
п. Хребтовая Нижнеилимского района Иркутской области
Риски возникновения техногенных пожаров

Перечень превентивных мероприятий проводимых ОМСУ, направленных на защиту от техногенных пожаров:

- техническая укрепленность зданий (системы пожаротушения, монтаж установок обнаружения пожара, проведение огнезащитной обработки сгораемых конструкций)
- оборудование объектов средствами пожаротушения и средствами самоспасения,
- наличие на объекте внутреннего и наружного противопожарного водоснабжения
- проведение инструктажей по соблюдению мер ПБ с персоналом, рабочими, населением. Обучение населения мерам ПБ.
- создание и содержание добровольных пожарных команд.

Возможная обстановка

На территории г. Железногорска-Илимского существует вероятность возникновения техногенных пожаров в жилом секторе.

Эвакуация населения

При возникновении техногенных пожаров в жилье в г.Железногорске-Илимском предусмотрено временное размещение эвакуированного населения в административных зданиях , с последующим предоставлением временного жилья из маневренного фонда администрации муниципального образования.

Воздушная разведка

Эвакуация населения в другие населенные пункты и воздушная разведка очагов техногенных пожаров не требуются, ввиду локального характера техногенных пожаров в жилье в г.Железногорске-Илимском

Паспорт территории
п. Хребтовая Нижнеилимского района Иркутской области
Список собственников, арендаторов зданий и сооружений

№ п/п	Адрес объектов	Наименование юридического лица или индивидуального предпринимателя (Собственник, арендатор)	Здание, сооружение
1	Нижнеилимский район, п.Хребтовая	Администрация МО	Адм. здание
2			
3			
4			Жилые дома
5		Районное управление образования	Средние общеобразовательные школы
6			МДОУ
7		Районное управление культуры	Дом культуры
		МУЗ Железногорская ЦРБ	ХВА
		ФГУП «Почта России»	Отделение почтовой связи

**Характеристика источников наружного противопожарного водоснабжения для тушения техногенных пожаров
в п. Хребтовая
Нижеилимского района Иркутской области**

№ п/п	Населенный пункт	Адрес	Источник противопожарного водоснабжения		
			ПГ	ПВ	ВБ
Ачинское МО					
1	п. Хребтовая		0 ПГ		



**ИНФОРМАЦИОННО-СПРАВОЧНЫЕ
МАТЕРИАЛЫ**

Паспорт территории

п. Хребтовая Нижнеилимского района Иркутской области

Информационно-справочные материалы по поисково-спасательным, аварийно-спасательным и нештатным аварийно-спасательным формированиям

Вертолетные площадки на территории сельского поселения отсутствуют

На территории района стационарных постов ДПС не имеется.

ХАРАКТЕРИСТИКА АВТОДОРОГ
По территории НП протяженность дорог общего пользования составляет 0 км. В том числе по покрытиям: асфальтобетон – 0 км, щебень – 3 км, грунтовых дорог 0 км.. Мостов – 0.



Силы и средства				
№ п/п	Наименование	кол-во подразд.	Личный состав(чел)	Техника (ед)
1	Подразделения гарнизонной пожарной охраны	1	10	1
2	Служба охраны общественного порядка	1	2	1
3	Скорая медицинская помощь	1	7	1
итого		3	19	3

Места дислокации сил и средств (Таблица вызовов)

Наименование	Должность Ф.И.О. руководителя	Телефон
МУ МПО	Начальник ПЧ Денесок А.И.	8(395-66) 64-201
Участковый	Петренко И.С.	8(39566) 3-02-57
МУ ХВА	Куницкая Н.Г	8(39566) 64-2-40

Расчет сил и средств (дежурные)		
Наименование	количество л/с	тех.ед
От МЧС России	9	2
Силы ТП РСЧС	23	10
ВСЕГО	32	12

Метеоданные	
Температура, С	+20 °С
Осадки	дождь
Направление и скорость ветра, м/с	юго-восточный, 7
Атмосферное давление, мм.рт.ст.	745 мм.рт.ст
Облачность, балл	7
Видимость, км	5

- Граница гарнизона;
- Администрация района;
- Пожарная часть;
- Начальник гарнизона;
- Автомобильные дороги;
- Железная дорога;
- г. Иркутск;
- Расстояние до г. Иркутска;

Паспорт территории

п. Хребтовая Нижнеилимского района Иркутской области

Информационно-справочные материалы по силам и средствам пожарной охраны

СИЛЫ И СРЕДСТВА ПОЖАРНОЙ ОХРАНЫ п.Видим Нижнеилимского района Иркутской области			Силы и средства			
Наименование пожарного депо	ППД пожарных подразделений	Телефон ЦППС (ПСЧ)	Всего		На дежурстве	
			л/с	техн.	л/с	техн.
МПО	п.Хребтовая		12	1	3	1

Вертолетные площадки на территории сельского поселения отсутствуют

На территории района стационарных постов ДПС не имеется.

ХАРАКТЕРИСТИКА АВТОДОРОГ
По территории НП протяженность дорог общего пользования составляет 0 км. В том числе по покрытиям: асфальтобетон – 0 км, щебень – 3 км, грунтовых дорог 0 км.. Мостов – 0.



№ п.п.	Наименование подразделений	Силы и средства		
		Кол-во подразделений	Личный состав (чел)	Техника (ед.)
Подразделения гарнизона пожарной охраны				
1	Федеральная противопожарная служба	1	50	7
2	Противопожарная служба субъекта			
3	Добровольная пожарная охрана			
4	Ведомственная пожарная охрана	1	30	1
5	Частная пожарная охрана			
Итого		2	80	8

Условные обозначения

- федеральная противопожарная служба МЧС России
- ведомственная пожарная охрана
- частная пожарная охрана Техногенные пожары
- добровольная пожарная охрана
- автомобильные дороги
- Начальник местного гарнизона пожарной охраны
- граница административного района
- границы районов выезда ПЧ

Паспорт территории

п. Хребтовая Нижнеилимского района Иркутской области

Информационно-справочные материалы по резервам финансовых и материальных средств

Федеральные магистральные трассы района			
Наименование	Маршрут	Протяженность (км)	Количество мостов
Вилуой	Братск - Усть-Кут	68км (асф. бет.)	1

автомобильные дороги			
Наименование	Маршрут	Протяженность (км)	Количество мостов
муниципальная	-	16,74 км	1

Вертолетные площадки на территории сельского поселения отсутствуют

На территории района стационарных постов ДПС не имеется.

Метеоданные	
Температура, С	+20 °С
Осадки	дождь
Направление и скорость ветра, м/с	юго-восточный, 7
Атмосферное давление, мм.рт.ст.	745 мм.рт.ст
Облачность, балл	7
Видимость, км	5

ЖЦРБ
335
13 км →

Расчет сил и средств (дежурные)		
Наименование	количество л/с, чел.	тех.ед.
От МЧС России	9	2
Силы ТП РСЧС	23	10
ВСЕГО	32	12

Складов резерва на территории НП нет

По резервам материальных ресурсов (продовольствия и вещевого имущества) для ликвидации чрезвычайных ситуаций природного и техногенного характера заключены договора.

Места дислокации сил и средств (Таблица вызовов)

Наименование	Должность Ф.И.О. руководителя	Телефон
МУ МПО	Начальник ПЧ Денесюк А.И.	8(395-66) 64-201
Участковый МУ ХВА	Петренко И.С. Куницкая Н.Г	8(39566) 3-02-57 8(39566) 64-2-40

Создание и использование резервов финансовых ресурсов для ликвидации чрезвычайных ситуаций природного и техногенного характера в с. Ача Болотинском районе Новосибирской области

Субъект Российской Федерации	Создание резервов в 2010 году			
	сумма созданного финансового резерва, тыс.руб.	израсхо-довано, тыс.руб.	остаток, тыс.руб.	размер созданного финансового резерва на душу населения, руб./чел.
Железногорск-Илимский	150,000	0,000	150,000	5,72

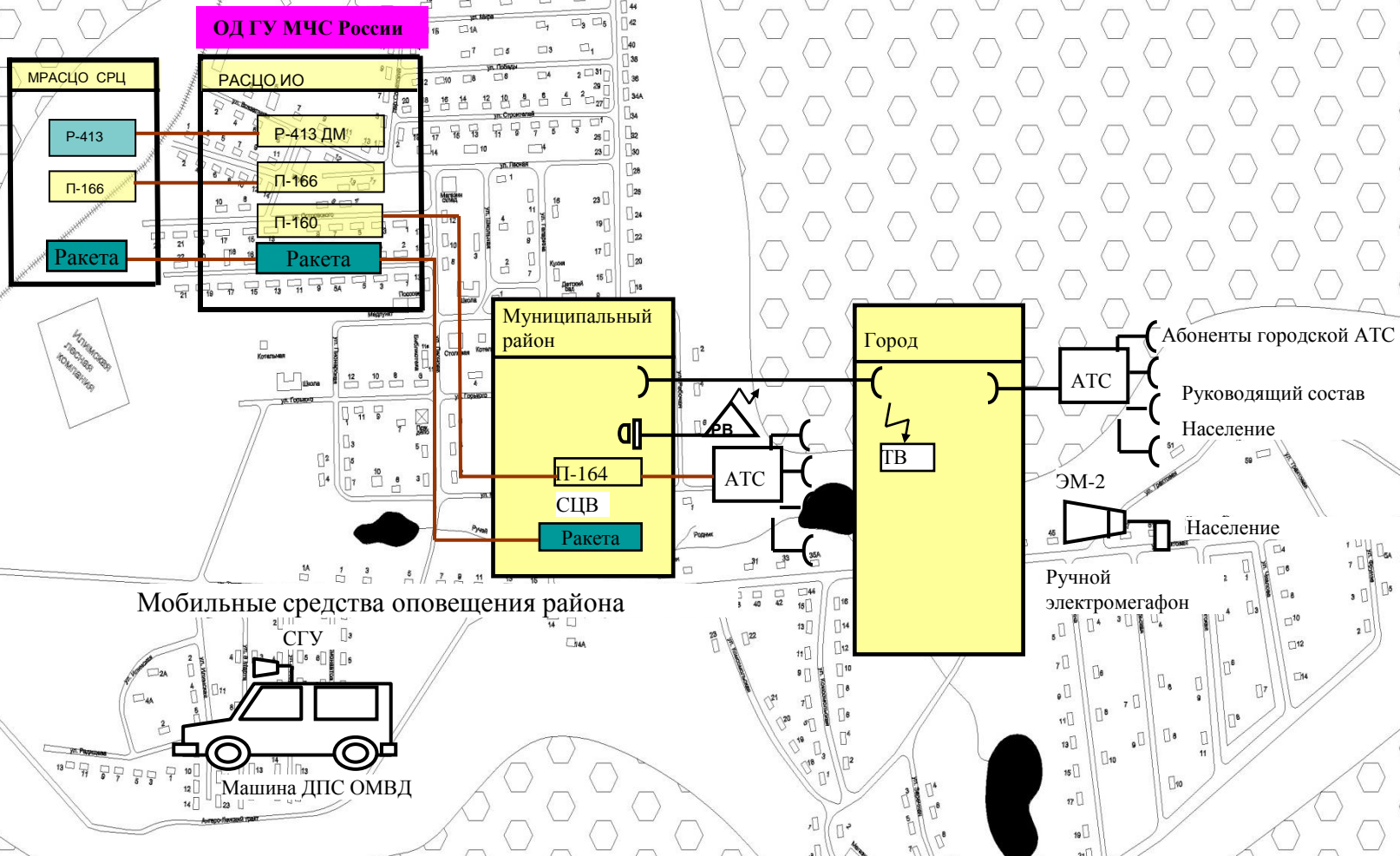
Условные обозначения

- ПС** - станции погрузки, выгрузки;
- К-01** автомобильные дороги регионального значения
- Ⓜ** -АЭРОДРОМЫ
- Ⓜ** -вертолетные площадки








Паспорт территории

п. Хребтовая Нижнеилимского района Иркутской области

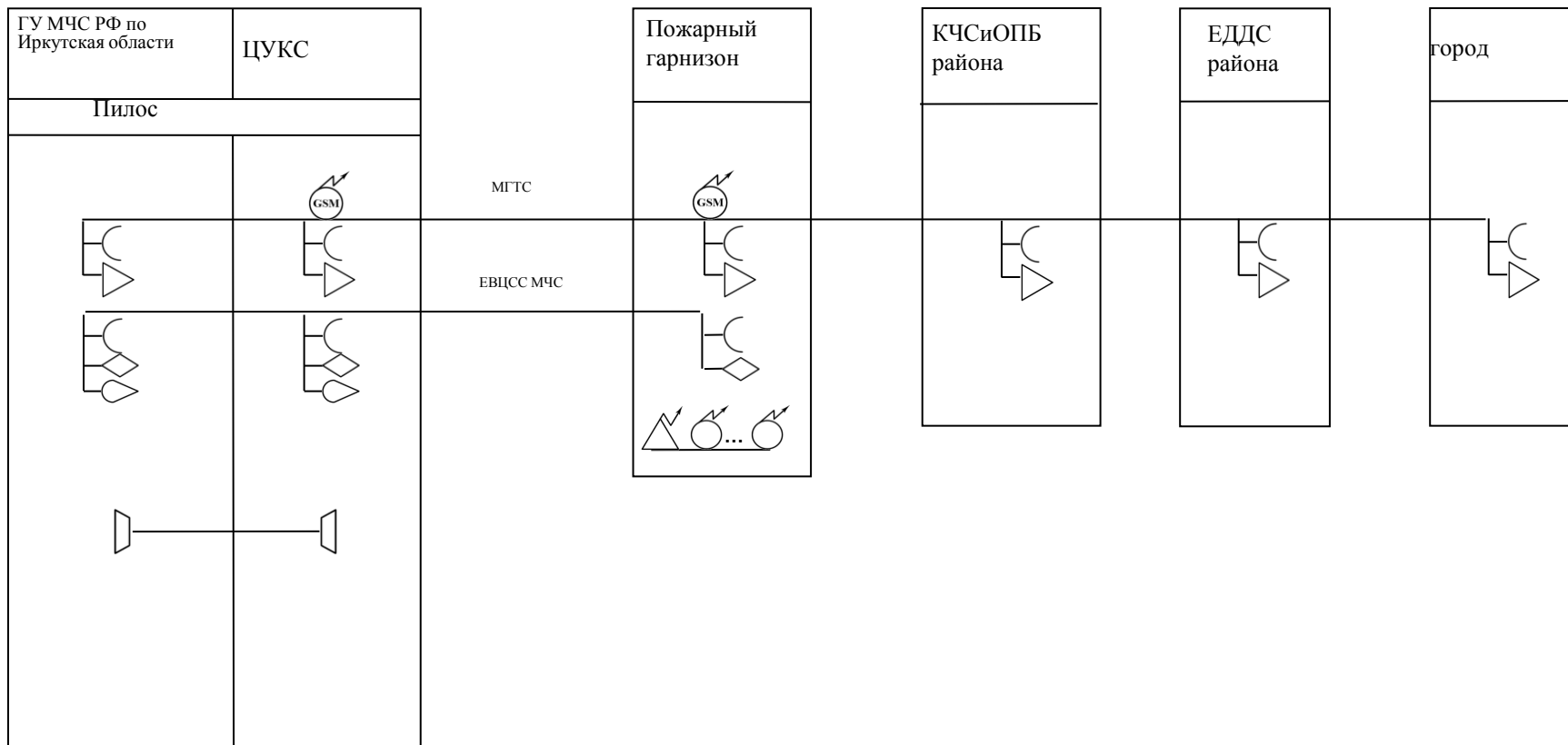
План организации оповещения населения



УСЛОВНЫЕ ОБОЗНАЧЕНИЯ

 - открытый телефонный канал	 П-164 – оповещение по каналу ТЧ	 Р-413 – оповещение по радиоканалу
 сирена С-40	 П-166 – оповещение по каналу ТЧ	 - радиовещание
		 ТВ - телевизионное вещание

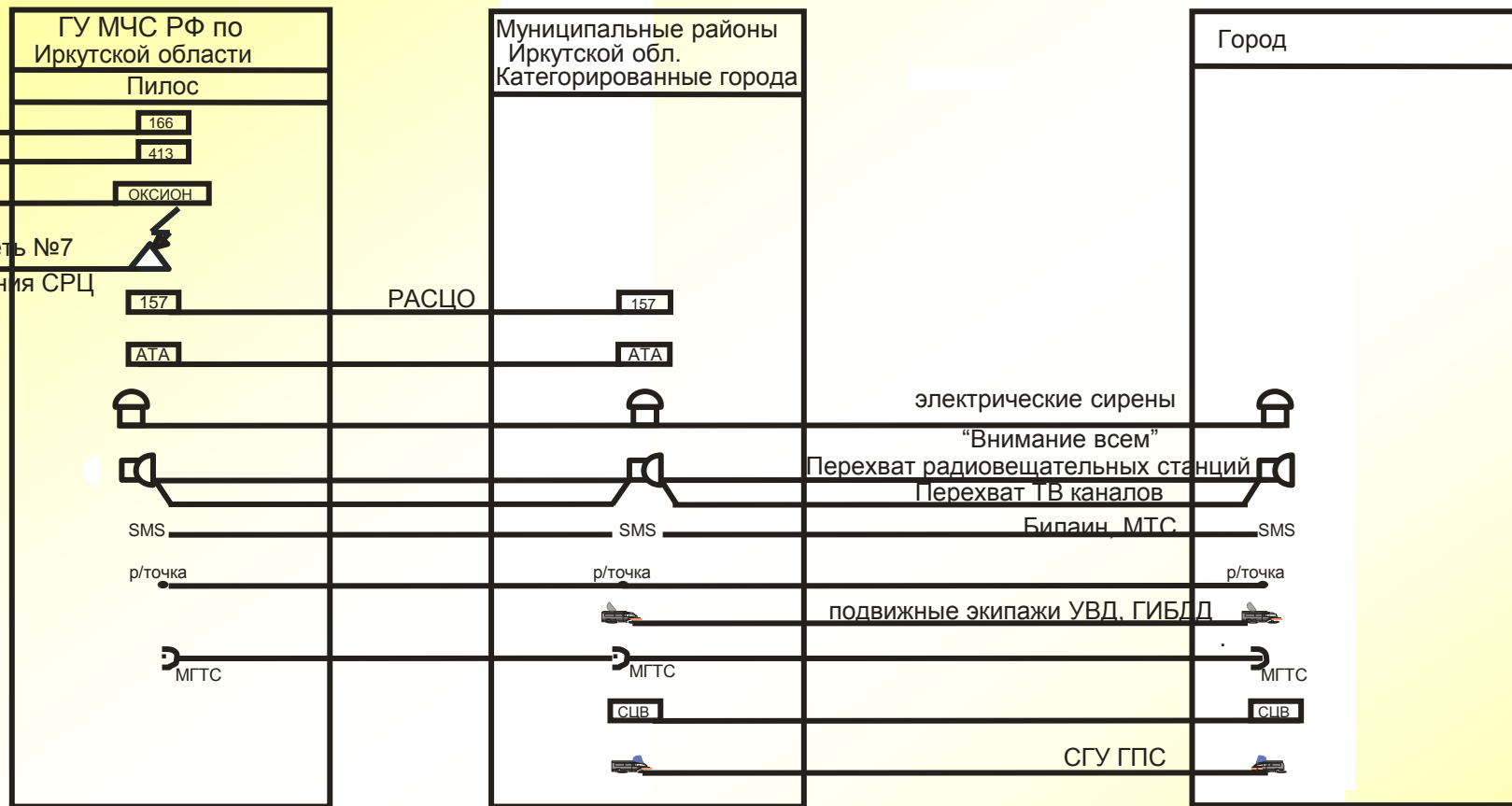
Паспорт территории
п. Хребтовая Нижнеилимского района Иркутской области
Схема организации связи с органами управления
территориальной подсистемы РСЧС









Паспорт территории

п. Хребтовая Нижнеилимского района Иркутской области

Схема организации оповещения населения



Условные обозначения

- | | |
|---|--|
| <ul style="list-style-type: none"> 157 — Региональная АСЦО ATA — абонентский телеграф “Ракета”  — запуск электрических сирен  — перехват р/вещательных и ТВ станций SMS — оповещение (БИЛАИН и МТС)  — радио точка проводного речевого вещания | <ul style="list-style-type: none">  — телефон междугородней связи СЛВ — стойки централизованного вызова  — подвижные экипажи УВД, ГИБДД  — сигнальные громкоговорительные установки ГПС |
|---|--|

УЧЕТ ТРЕНИРОВОК И УЧЕНИЙ



**Паспорт территории
п. Хребтовая Нижнеилимского района Иркутской области**

План проведения тренировок и учений в 2012 году

№ п/п	Планируемое мероприятие	Тема	Дата проведения	Руководитель	Основные недостатки	Оценка
Под руководством Главы сельского поселения (Председателя КЧС)						
1	Умение пользоваться пожарным инвентарем	Учения и тренировки проводятся	20.06.2012г.	Рыбалко Н.Ф.		
2						
Под руководством начальника (заместителей) ГУ МЧС России						
1		Учения и тренировки не проводятся				
2						
Под руководством начальника (заместителей) гарнизона пожарной охраны						
1		Учения и тренировки не проводятся				
2						