



**ПАСПОРТ ТЕРРИТОРИИ
СТАНЦИИ КАРСТОВАЯ
НИЖНЕИЛИМСКОГО РАЙОНА
ИРКУТСКОЙ ОБЛАСТИ
СИБИРСКОГО ФЕДЕРАЛЬНОГО ОКРУГА**


Содержание

1. Общая информация (характеристика)	3
2. Риски возникновения ЧС на транспорте	8
2.1. Риски возникновения ЧС на объектах автомобильного транспорта	9
2.1. Риски возникновения ЧС на объектах железнодорожного транспорта	11
2.3. Риски возникновения ЧС на объектах морского транспорта	14
2.4. Риски возникновения ЧС на объектах речного транспорта	18
3. Риски возникновения ЧС на потенциально опасных объектах	21
3.1 Риски возникновения аварий на ХОО	22
3.2. Риски возникновения аварий на РОО	25
3.4. Риски возникновения аварии на системах ЖКХ	28
3.5. Риски возникновения аварий на электросетях	31
3.8. Риски обрушения зданий, сооружений, пород.	35
4. Риски возникновения пожаров	37
4.2. Риски возникновения техногенных пожаров	38
7. Информационно-справочные материалы	41
7.2. Информационно-справочные материалы по поисково-спасательным, аварийно-спасательным и нештатным аварийно-спасательным формированиям	42
7.3 Информационно-справочные материалы по силам и средствам пожарной охраны	44
7.4. Информационно-справочные материалы по резервам финансовых и материальных средств	46
7.5. Информационно-справочные материалы по системе телекоммуникаций	48

Паспорт территории ст.Карстовая Нижнеилимского района

Общая информация

Город	Территория тыс.кв.км	Население чел	Районы	Плотность нас.на 1 кв.км
ст.Карстовая		14	-	5,4
ст.Карстовая входит в состав Хребтовского городского поселения, а также в состав Нижнеилимского района				



Рыбалко Надежда Федоровна
председатель КЧС
Телефон: 8(39566)64272

Рыбалко Надежда Федоровна
Глава н.п. п.Хребтовская
Телефон: 8(39566)64272

железнодорожная
БУДКА



ж/д ПЛОТФОРМА

ВОДОКАЧКА

Сведения по основным силовым структурам Нижнеилимского района

ОВД	Петренко И.С	8(39566)3-02-57	ФГУ «Управление государственного энергетического надзора» по Нижнеилимскому району	Седов А. И.	Рабочий 944-24
	Деж.часть	02			
МПО	Денесюк А.И.	8(395-66) 64-201	Мед. учреждение (Хребтовская врачебная амбулатория)	Куницкая Н.Г.	8(39566) 64-2-40
	Деж.часть			Деж.часть	
ОВК	Чапский О. А.	Рабочий 3-02-70	ФГУЗ «Центр гигиены и эпидемиологии» в Нижнеилимском районе	Ушаков В. Н.	Рабочий 3-05-29
	ОД	3-02-71			
ФСБ	Ильяков С. Н.	Рабочий 3-02-93	ФТС России Братская таможня в Нижнеилимском районе	Маслабоев В.Е.	Рабочий 3-25-64

Паспорт территории ст.Карстовая Нижнеилимского района

Общая информация

Начальник лесничества	т. 8-39566-3-06-31	Дриганец С. П.
	моб.тел.	
ДДС	т. 8-39566-3-06-31	

РЭС	т. 8-39566-3-22-24	Константинов А. А.
	моб.тел.	
ДДС	т. 8-39566-3-08-76	

РУС	т. 8-39566-3-06-66	Гудков О. В.
	моб.тел.	
ДДС	8-39666-3-06-66	

Участковый	8(39566) 3-02-57	Петренко И.С.
ДДС	8(39566) 3-02-57	

ЖКХ	т. 8-39566-3-05-09	Савицкая Л.В.
	моб.тел.	
ДДС	т. 8-39566-3-05-09	

МУ ХВА	8(39566) 64-2-40	Куницкая Н.Г.
ДДС	8(39566) 64-2-40	

Начальник гарнизона пожарной охраны	8(395-66) 64-201	Денесюк А.И.
Глава администрации	8(39566)64272	Рыбалко Н.Ф.
ЕДДС	8-395-66-3-70-07	

железнодорожная

На территории НП нефте- и газопроводы отсутствуют

На территории НП вертолетная площадка отсутствует

Судоходные реки на территории НП отсутствуют

ж/д ПЛОТФОРМА

ВОДОКАЧКА

автомобильные дороги

Наименование	Маршрут	Протяженность (км)	Количество мостов
муниципальная	-	3 км (грунтовая) 0 км (асфальтированная)	

КЧС и ПБ	Председатель Рыбалко Н.Ф.	Рабочий 8(39566)64272
Оперативный штаб ликвидации ЧС	Начальник штаба	8 (39566) 3-06-06
	ОД	-
АСС Иркутской области области	Начальник отряда	
	ОД	
ГУ МЧС России по ИО	Начальник ГУ Эглит В. Э	8-3952-257949
	ОД	8-3952-265246

Паспорт территории
ст.Карстовая Нижнеилимского района Иркутской области
Таблица рисков ЧС

Источники возникновения ЧС	Январь			Февраль			Март			Апрель			Май			Июнь					
	1-я декада	2-я декада	3-я декада	1-я декада	2-я декада	3-я декада	1-я декада	2-я декада	3-я декада	1-я декада	2-я декада	3-я декада	1-я декада	2-я декада	3-я декада	1-я декада	2-я декада	3-я декада			
Техногенные (бытовые) пожары	Неисправность печного отопления и электронагревательных приборов						Нарушение правил пожарной безопасности						Создание резервов материальных средств, запасов ГСМ			Проверка добровольных пожарных дружин к реагированию Проверка жилых домов в населенных пунктах на предмет ПБ			Проверка объектов с/х назначения, садовых и дачных обществ, объектов летнего отдыха детей		
Природные (лесные) пожары					Проведение тренировок	Создание резервов. Создание добр. пож. дружин	Уточнение операт. планов. проверка ПБ насел. пунктов.	Заседание КЧС. Смотр готовности сил и средств. Готовность авиации		Сельхозпалы			Лесные пожары								
ЖКХ	Аварии на тепловых и энергосетях, выход из строя котлов, недостаточный запас топлива (или отсутствие такового) на котельных и ТЭЦ; задолжности по оплате за электроэнергию																Комплектование организаций, эксплуатирующих ТЭК и ЖКХ, аварийной техникой и нормативным запасом материалов для оперативного выполнения аварийно-восстановительных работ в осенне-зимний период				
Санитарно-эпид.обс-ка	ОРЗ, ГРИПП						Вакцинация населения						Акарицидные обработки и территорий	клещевой энцефалит							
Функционирование автотрасс	Сложное дорожное покрытие (гололед, снежный накат)											Плановый контроль недопущения нарушения ПДД		Информирование населения об обстановке на дорогах		Через СМИ и автономные системы ОКСИОН ведется пропаганда необходимости соблюдения правил дорожного движения.					

Паспорт территории

ст.Карстовая Нижнеилимского района Иркутской области

Таблица рисков ЧС

Источники возникновения ЧС	Июль			Август			Сентябрь			Октябрь			Ноябрь			Декабрь				
	1-я декада	2-я декада	3-я декада	1-я декада	2-я декада	3-я декада	1-я декада	2-я декада	3-я декада	1-я декада	2-я декада	3-я декада	1-я декада	2-я декада	3-я декада	1-я декада	2-я декада	3-я декада		
Техногенные пожары (бытовые) пожары	Проверка готовности к занятиям общеобразовательных учреждений Проверка объектов ТЭК и ЖКХ при подготовке к отопительному сезону			Проверка объектов животноводства Проверка объектов и мест задействованных в проведении массовых праздничных мероприятий			Нарушение правил пожарной безопасности						Неисправность печного отопления и электронагревательных приборов							
Природные (лесные) пожары	Лесные пожары											Сельхо заплы								
ЖКХ	Комплектование организаций, эксплуатирующих ТЭК и ЖКХ, аварийной техникой и нормативным запасом материалов для оперативного выполнения аварийно-восстановительных работ в осенне-зимний период		Согласование плана завоза ТЭР	Проверка состояния ЛЭП, теплосетей	Проверка готовности сил и средств, привлекаемых для ликвидации аварийных ситуаций на объектах ТЭК и ЖКХ			Получение актов готовности жилищного фонда, котельных, коммунальных сетей к эксплуатации в новом отопительном сезоне		Контроль выполнения плана завоза ТЭР	Аварии на тепловых и энергосетях, выход из строя котлов, недостаточный запас топлива (или отсутствие такового) на котельных и ТЭЦ; задолжности по оплате за электроэнергию									
Санитарно-эпид.обс-ка		Проверка мест общественного питания, органами Роспотребнадзора		ОКИ, пищевые отравления									Вакцинация населения							
Функционирование автотрасс	Нарушение ПДД, большая загруженность трасс							Плановый контроль недопущения нарушения ПДД		Подсыпка и чистка дорог	информирование населения в СМИ о состоянии дорожного полотна		Сложное дорожное покрытие (голлолед, снежный накат)							

Паспорт территории
ст.Карстовая Нижнеилимского района Иркутской области
План мероприятий при ЧС

В условиях угрозы (возникновения) ЧС, происшествия

КЧС с получением информации об угрозе (возникновении) ЧС:

1. Решением главы администрации ввести соответствующий режим функционирования органа управления и сил РСЧС

2. Ввести при необходимости круглосуточное дежурство руководителей и должностных лиц органов управления и сил РСЧС

3. Оценить обстановку, доложить председателю КЧС вышестоящего органа управления о сложившейся обстановке

4. Определить мероприятия, которые необходимо провести немедленно, принять решение на организацию защиты населения и проведение АСДНР

5. Поставить задачи органам управления и силам на выполнение АСДНР, организовать взаимодействие между участвующими в АСДНР силами

6. Руководить проведением АСДНР, проведением мероприятий по устойчивому функционированию объектов экономики и первоочередному жизнеобеспечению населения

7. Подводить итоги АСДНР за сутки и принимать решения на последующие действия

8. При устранении угрозы или последствий ЧС отменить установленный режим функционирования



РИСКИ ВОЗНИКНОВЕНИЯ ЧС НА ТРАНСПОРТЕ

Северо-Западный РЦ

Центральный РЦ

Приволжский РЦ

Дальневосточный РЦ

Сибирский РЦ

Паспорт территории ст.Карстовая Нижнеилимского района Иркутской области

Риски возникновения ЧС на объектах автомобильного транспорта

Статистика					Оценка риска возникновения ЧС
2007	2008	2009	2010	2011	
нет	нет	нет	нет	нет	Приемлемо допустимый риск возникновения ЧС существует

Вертолетные площадки на территории сельского поселения отсутствуют

На территории района стационарных постов ДПС не имеется.

ХАРАКТЕРИСТИКА АВТОДОРОГ
По территории НП протяженность дорог общего пользования составляет 0 км. В том числе по покрытиям: асфальтобетон – 0 км, щебень – км, грунтовых дорог 0 км.. Мостов – 0.

Расчет сил и средств (дежурные)		
Наименование	количество	
	л/с, чел	тех.ед
От МЧС России	9	2
Силы ТП РСЧС	23	10
ВСЕГО	32	12

Места дислокации сил и средств (Таблица вызовов)		
Наименование	Должность Ф.И.О. руководителя	Телефон
МУ МПО	Начальник ПЧ Денесюк А.И.	8(395-66) 64-201
Участковый МУ ХВА	Петренко И.С.	8(39566) 3-02-57
	Куницкая Н.Г.	8(39566) 64-2-40

Силы и средства				
№ п/п	Наименование	кол-во подразд.	Личный состав(чел)	Техника (ед)
1	Подразделения гарнизонной пожарной охраны	1	10	1
2	Служба охраны общественного порядка	1	2	1
3	Скорая медицинская помощь	1	7	1
итого		3	19	3

Метеоданные	
Температура, С	+20 °С
Осадки	дождь
Направление и скорость ветра, м/с	юго-восточный, 7
Атмосферное давление, мм.рт.ст.	745 мм.рт.ст
Облачность, балл	7
Видимость, км	5

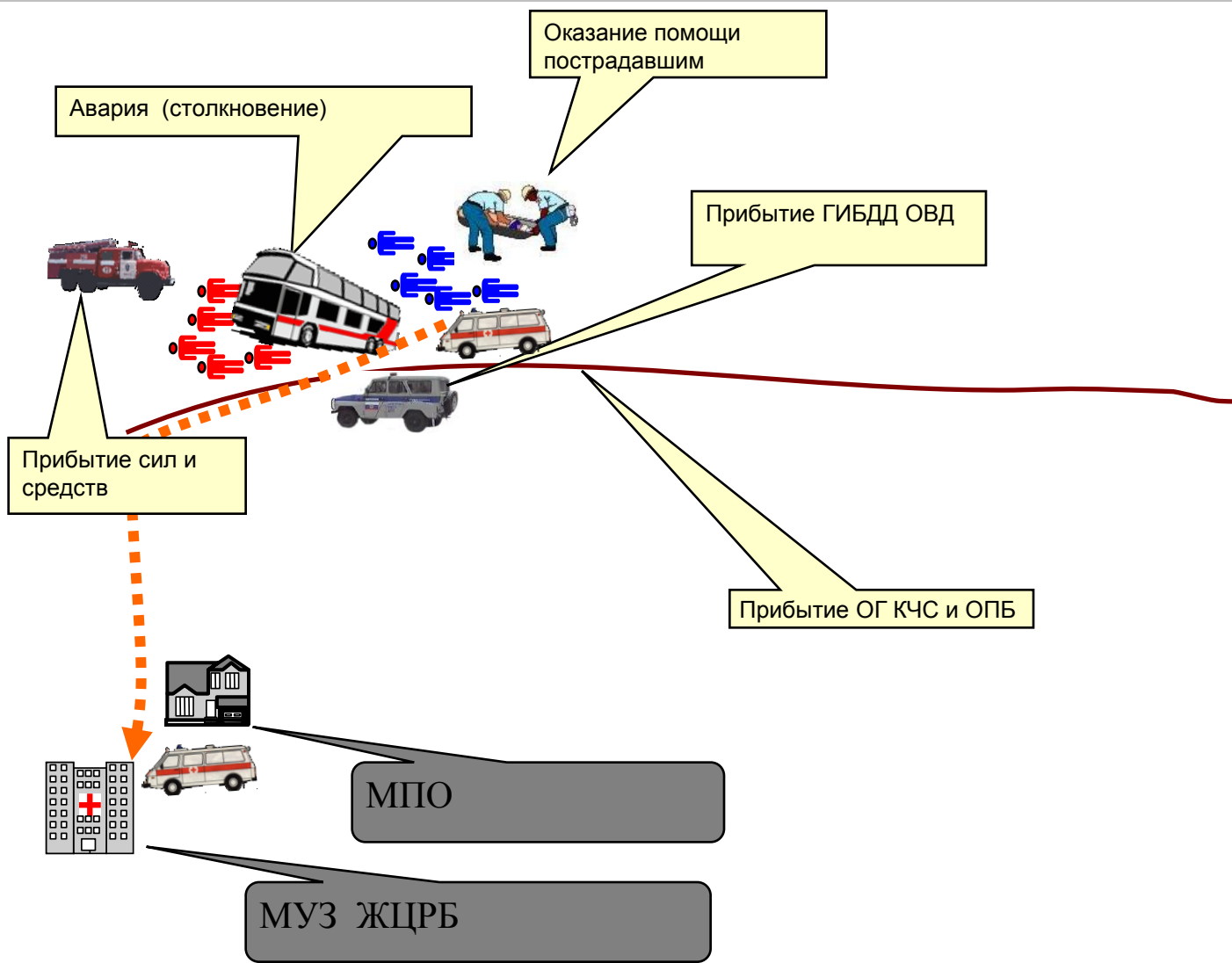
автомобильные дороги			
Наименование	Маршрут	Протяженность (км)	Количество мостов
муниципальная	-	км	



Условные обозначения

- границы района
- стационарный пост ДПС
- районная (городская больница) с указанием номера и кол. коек
- автотрассы федерального значения
- аварийно-опасные участки трассы
- наиболее опасные участки дороги
- вертолетные площадки (участок местности способный принять вертолет)
- спасательный пост
- мост
- Зоны ответственности батальонов ДПС
- Маршрут эвакуации пострадавших в ДТП
- Маршрут авиационной разведки
- Участок дороги со снежным заносом

Модель и возможное развитие обстановки при ДТП на автомобильном транспорте ст.Карстовая Нижнеилимского района Иркутской области



Условные обозначения

- Место оказания первой помощи
- АЦ ПЧ ГПС
- БСМП
- ИЭВД
- ОГ КЧС и ОПБ
- травмированные
- погибшие

Паспорт территории ст.Карстовая Нижнеилымского района Иркутской области

Риски возникновения ЧС на объектах железнодорожного транспорта

Статистика					Оценка риска возникновения ЧС
2007	2008	2009	2010	2011	
нет	нет	нет	нет	нет	Риск возникновения ЧС существует.

На территории района стационарных постов ДПС не имеется.

Вертолетные площадки на территории сельского поселения отсутствуют



Наименование	количество	
	л/с, чел	тех.ед
От МЧС России	9	2
Силы ТП РСЧС	23	10
ВСЕГО	32	12

Метеоданные	
Температура, С	+20 °С
Осадки	дождь
Направление и скорость ветра, м/с	юго-восточный, 7
Атмосферное давление, мм.рт.ст.	745 мм.рт.ст
Облачность, балл	7
Видимость, км	5

Условные обозначения	
	- Аварийно-опасные участки железной дороги
	- Железная дорога
	- ЖД станции
	№12 750 - Районная городская больница
	- вертолетные площадки (участок - местности способный принять вертолет)
	- границы района
	- ЖД мосты
	- Восстановительный поезд
	- Пожарный поезд
	- Маршрут эвакуации пострадавших

Места дислокации сил и средств (Таблица вызовов)		
Наименование	Должность Ф.И.О. руководителя	Телефон
МУ МПО	Начальник ПЧ Денесюк А.И.	8(395-66) 64-201
Участковый	Петренко И.С.	8(39566) 3-02-57
МУ ХВА	Куницкая Н.Г	8(39566) 64-2-40

Силы и средства				
№ п/п	Наименование	кол-во подразд.	Личный состав(чел)	Техника (ед)
1	Подразделения гарнизонной пожарной охраны	1	10	1
2	Служба охраны общественного порядка	1	2	1
3	Скорая медицинская помощь	1	7	1
итого		3	19	3

Паспорт территории ст.Карстовая Нижнеилимского района

Риски возникновения ЧС на объектах морского транспорта

Статистика					Оценка риска возникновения ЧС
2007	2008	2009	2010	2011	
нет	нет	нет	нет	нет	Риск возникновения ЧС отсутствует

Вертолетные площадки на территории сельского поселения отсутствуют

На территории района стационарных постов ДПС не имеется.

Риски возникновения аварий на объектах морского транспорта отсутствуют в связи с отсутствием в НП морских магистралей и объектов морского транспорта

Места дислокации сил и средств (Таблица вызовов)		
Наименование	Должность Ф.И.О. руководителя	Телефон
МУ МПО	Начальник ПЧ Денесюк А.И.	8(395-66) 64-201
Участковый	Петренко И.С.	8(39566) 3-02-57
МУ ХВА	Куницкая Н.Г.	8(39566) 64-2-40

Расчет сил и средств (дежурные)		
Наименование	количество	
	л/с. чел	тех.ед
От МЧС России	9	2
Силы ТП РСЧС	23	10
ВСЕГО	32	12

В связи с отсутствием риска:

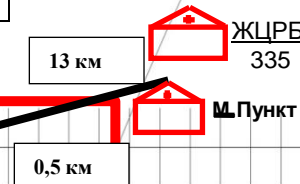
- расчет сил и средств, привлекаемых к ликвидации и оказанию помощи при ЧС на морском транспорте;
- маршруты эвакуации пострадавших в лечебные учреждения (их характеристика);
- маршруты авиационной разведки на территории сельского поселения;
- места дислокации сил и средств, привлекаемых к ликвидации и оказанию помощи при ЧС на морском транспорте, не определялись.

ж/д ПЛОТФОРМА

ВОДОКАЧКА

Метеоданные	
Температура, С	+20 °С
Осадки	дождь
Направление и скорость ветра, м/с	юго-восточный, 7
Атмосферное давление, мм.рт.ст.	745 мм.рт.ст
Облачность, балл	7
Видимость, км	5

Силы и средства				
№ п/п	Наименование	кол-во подразд.	Личный состав(чел)	Техника (ед)
1	Подразделения гарнизонной пожарной охраны	1	10	1
2	Служба охраны общественного порядка	1	2	1
3	Скорая медицинская помощь	1	7	1



Условные обозначения

- морской порт
- морские пути
- аварийно-опасные участки на море
- вертолетные площадки
- районная (городская) больница с указанием номера и кол. коек

**Паспорт территории ст.Карстовая Нижнеилимского района
Риски возникновения ЧС на объектах речного транспорта**

Аварийно-опасные участки в НП отсутствуют, т.к. нет морских магистралей



БУДКА

Морских портов нет, т.к. отсутствуют морские магистрали

ЧС на морском транспорте в НП не может быть из-за его отсутствия.



ВОДОКАЧКА

Маршрутов эвакуации в НП нет из-за отсутствия морского транспорта

Маршрутов авиационной разведки на территории НП нет, т.к. отсутствуют объекты в них нуждающихся

Паспорт территории ст.Карстовая Нижнеилимского района

Риски возникновения ЧС на объектах речного транспорта

Статистика					Оценка риска возникновения ЧС
2007	2008	2009	2010	2011	
нет	нет	нет	нет	нет	Риск возникновения ЧС отсутствует

Риски возникновения аварий на речном транспорте отсутствуют в связи с отсутствием речного транспорта на территории района

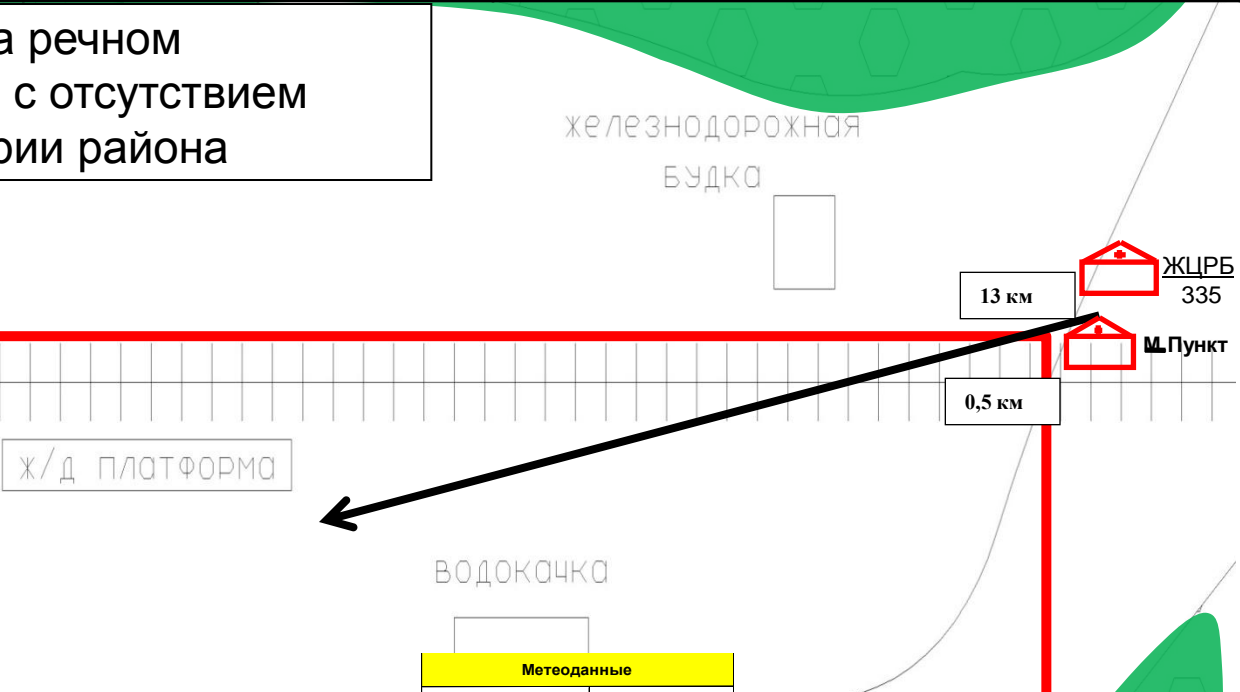
На территории района стационарных постов ДПС не имеется.

Места дислокации сил и средств (Таблица вызовов)		
Наименование	Должность Ф.И.О. руководителя	Телефон
МУ МПО	Начальник ПЧ Денесюк А.И.	8(395-66) 64-201
Участковый	Петренко И.С.	8(39566) 3-02-57
МУ ХВА	Куницкая Н.Г	8(39566) 64-2-40

Расчет сил и средств (дежурные)		
Наименование	количество	
	лс. чел	тех.ед
От МЧС России	9	2
Силы ТП РСЧС	23	10
ВСЕГО	32	12

В связи с отсутствием риска:

- расчет сил и средств, привлекаемых к ликвидации и оказанию помощи при ЧС на речном транспорте;
- маршруты эвакуации пострадавших в лечебные учреждения (их характеристика);
- маршруты авиационной разведки на территории сельского поселения;
- места дислокации сил и средств, привлекаемых к ликвидации и оказанию помощи при ЧС на речном транспорте;



Метеоданные	
Температура, С	+20 °С
Осадки	дождь
Направление и скорость ветра, м/с	юго-восточный, 7
Атмосферное давление, мм.рт.ст.	745 мм.рт ст
Облачность, балл	7
Видимость, км	5

Силы и средства				
№ п/п	Наименование	кол-во подразд.	Личный состав(чел)	Техника (ед)
1	Подразделения гарнизонной пожарной охраны	1	10	1
2	Служба охраны общественного порядка	1	2	1
3	Скорая медицинская помощь	1	7	1
итого		3	19	3

Условные обозначения

- речной порт
- речные пути
- аварийно-опасные участки на реках
- вертолетные площадки
- районная (городская) больница с указанием номера и кол. коек

№12 750

**Паспорт территории ст.Карстовая Нижнеилимского района
Риски возникновения ЧС на объектах речного транспорта**

Аварийно-опасные участки в НП отсутствуют, т.к. нет морских магистралей

Морских портов нет, т.к. отсутствуют морские магистрали

ЧС на морском транспорте в НП не может быть из-за его отсутствия.

Маршрутов эвакуации в НП нет из-за отсутствия морского транспорта

Маршрутов авиационной разведки на территории НП нет, т.к. отсутствуют объекты в них нуждающихся



РИСКИ ВОЗНИКНОВЕНИЯ ЧС НА ПОТЕНЦИАЛЬНО ОПАСНЫХ ОБЪЕКТАХ

Паспорт территории

ст. Карстовая Нижнеилимского района Иркутской области

Риски возникновения аварий на ХОО

Статистика					Оценка риска возникновения ЧС
2007	2008	2009	2010	2011	
нет	нет	нет	нет	нет	Риск возникновения ЧС отсутствует

Вертолетные площадки на территории сельского поселения отсутствуют

Риски возникновения аварий на ХОО отсутствуют в связи с отсутствием ХОО на территории района

На территории района стационарных постов ДПС не имеется.

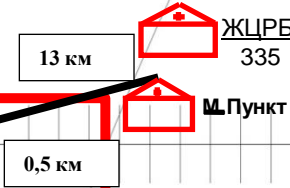
Места дислокации сил и средств (Таблица вызовов)		
Наименование	Должность Ф.И.О. руководителя	Телефон
МУ МПО	Начальник ПЧ Денесюк А.И.	8(395-66) 64-201
Участковый	Петренко И.С.	8(39566) 3-02-57
МУ ХВА	Куницкая Н.Г.	8(39566) 64-2-40

Расчет сил и средств (дежурные)		
Наименование	количество	
	л/с, чел	тех.ед
От МЧС России	9	2
Силы ТП РСЧС	23	10
ВСЕГО	32	12

ж/д ПЛОТФОРМА

ВОДОКАЧКА

Метеоданные	
Температура, С	+20 °С
Осадки	дождь
Направление и скорость ветра, м/с	юго-восточный, 7
Атмосферное давление, мм.рт.ст.	745 мм.рт.ст
Облачность, балл	7
Видимость, км	5



В связи с отсутствием риска:

- расчет сил и средств РСЧС, привлекаемых к ликвидации ЧС;
- расчет сил и средств РСЧС, привлекаемых к эвакуации населения;
- маршруты эвакуации из зон возможного воздействия поражающих факторов (характеристика маршрута);
- маршруты авиационной разведки на территории поселения не определялись.

Силы и средства				
№ п/п	Наименование	кол-во подразд.	Личный состав(чел)	Техника (ед)
1	Подразделения гарнизонной пожарной охраны	1	10	1
2	Служба охраны общественного порядка	1	2	1
3	Скорая медицинская помощь	1	7	1
итого		3	19	3

Условные обозначения

- Граница гарнизона;
- Начальник гарнизона;
- Больница с указанием количества мест (ЦРБ – центральная районная; УБ – участковая; ГБ – городская);
- Врачебная амбулатория;
- Вертолётная площадка;
- химическиопасный объект (ХОО) с указанием количества;

Паспорт территории

ст.Карстовая Нижнеилимского района Иркутской области

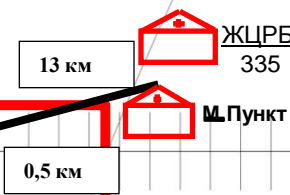
Риски возникновения аварий на РОО

Статистика					Оценка риска возникновения ЧС
2007	2008	2009	2010	2011	
нет	нет	нет	нет	нет	Риск возникновения ЧС отсутствует

Вертолетные площадки на территории сельского поселения отсутствуют

Риски возникновения аварий на РОО отсутствуют в связи с отсутствием РОО на территории района

На территории района стационарных постов ДПС не имеется.



Места дислокации сил и средств (Таблица вызовов)		
Наименование	Должность Ф.И.О. руководителя	Телефон
МУ МПО	Начальник ПЧ Денесюк А.И.	8(395-66) 64-201
Участковый	Петренко И.С.	8(39566) 3-02-57
МУ ХВА	Куницкая Н.Г	8(39566) 64-2-40

ж/д ПЛОТФОРМА

ВОДОКАЧКА

Метеоданные	
Температура, С	+20 °С
Осадки	дождь
Направление и скорость ветра, м/с	юго-восточный, 7
Атмосферное давление, мм.рт.ст.	745 мм.рт ст
Облачность, балл	7
Видимость, км	5

Расчет сил и средств (дежурные)		
Наименование	количество	
	л/с, чел	тех.ед
От МЧС России	9	2
Силы ТП РСЧС	23	10
ВСЕГО	32	12



В связи с отсутствием риска:

- расчет сил и средств РСЧС, привлекаемых к ликвидации ЧС;
- расчет сил и средств РСЧС, привлекаемых к эвакуации населения;
- маршруты эвакуации из зон возможного воздействия поражающих факторов (характеристика маршрута);
- маршруты авиационной разведки на территории поселения не определялись.

Силы и средства				
№ п/п	Наименование	кол-во подразд.	Личный состав(чел)	Техника (ед)
1	Подразделения гарнизонной пожарной охраны	1	1	1
2	Служба охраны общественного порядка	1	2	1
3	Скорая медицинская помощь	1	3	1
итого		3	6	3

Условные обозначения

- Граница гарнизона;
- Начальник гарнизона;
- Больница с указанием количества мест (ЦРБ – центральная районная; УБ – участковая; ГБ – городская);
- Врачебная амбулатория;
- Вертолётная площадка;
- химическиопасный объект (ХОО) с указанием количества;

Паспорт территории

ст.Карстовая Нижнеилимского района Иркутской области

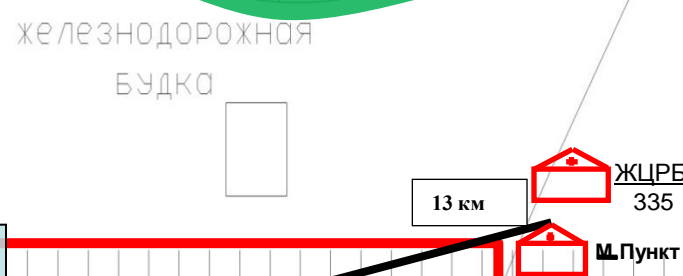
Риски возникновения аварии на системах ЖКХ

Статистика					Оценка риска возникновения ЧС
2007	2008	2009	2010	2011	
нет	нет	нет	нет	нет	

Наименование объекта (района)	Количество
Котельные (ед)	0
Теплосети (км)	0
Водопроводные сети (км)	8
Канализационные сети (км)	0

На территории района стационарных постов ДПС не имеется.

Водозабор
 Объем перекачиваемой воды - 150.
 % износа оборудования – 79 %



Метеоданные	
Температура, С	+20 °С
Осадки	дождь
Направление и скорость ветра, м/с	юго-восточный, 7
Атмосферное давление, мм.рт.ст.	745 мм.рт.ст
Облачность, балл	7
Видимость, км	5

Силы и средства				
№ п/п	Наименование	кол-во подразд.	Личный состав(чел)	Техника (ед)
1	Подразделения гарнизонной пожарной охраны	1	3	1
2	Энергетики	1	3	1
3	Комунальные службы	1	30	5
4	Связь	1	2	1
5	Служба охраны общественного порядка	1	3	1
6	Скорая медицинская помощь	1	2	1
итого		6	43	10

Вертолетные площадки на территории сельского поселения отсутствуют

Расчет сил и средств (дежурные)			
Наименование	количество		
	л/с. чел	тех.ед	
От МЧС России	9	2	
Силы ТП РСЧС	23	10	
ВСЕГО	32	12	

УСЛОВНЫЕ ОБОЗНАЧЕНИЯ

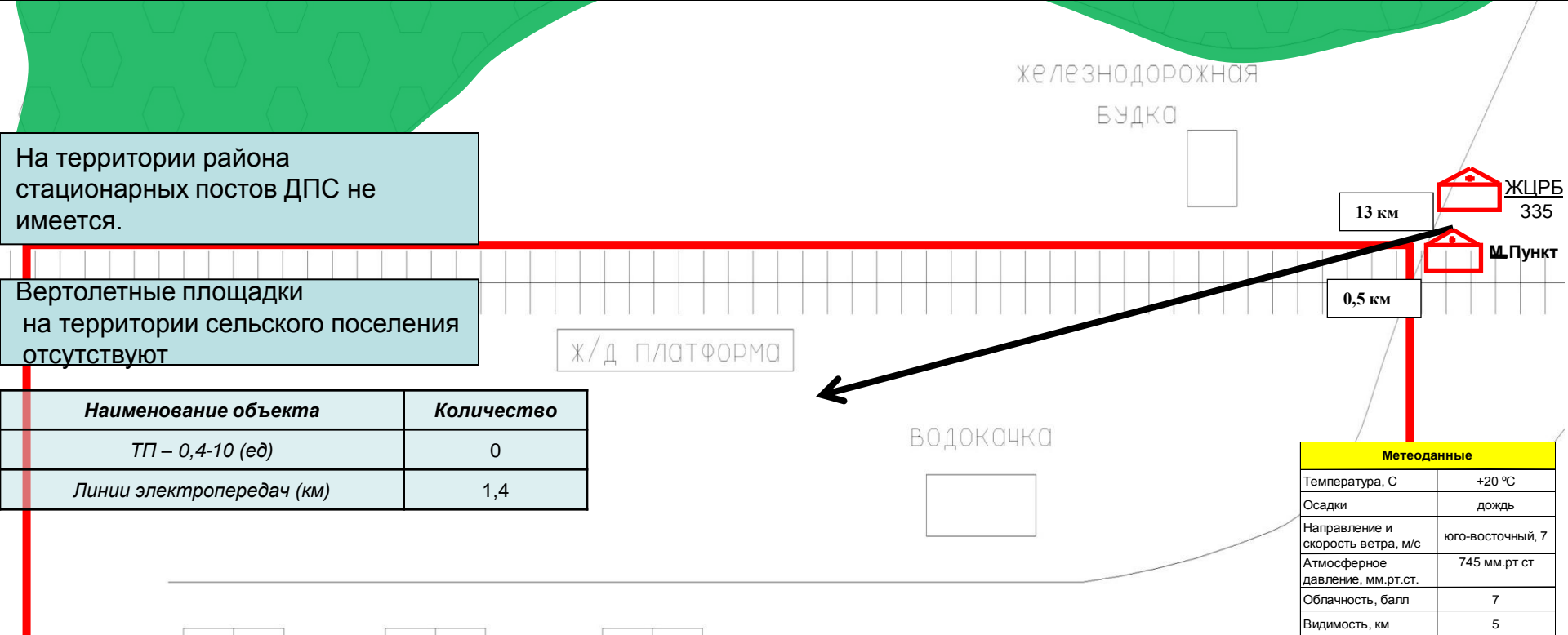
Наименование	Условное обозначение
Котельные	
низкий риск аварийности (за 5 лет нет ЧС)	
повышенный риск аварийности (1 ЧС за 5 лет)	
высокий риск аварийности (более 1 ЧС за 5 лет)	

1	Подразделения гарнизонной пожарной охраны	1	10	1
2	Служба охраны общественного порядка	1	2	1
3	Скорая медицинская помощь	1	7	1
итого		3	19	3

Места дислокации сил и средств (Таблица вызовов)		
Наименование	Должность Ф.И.О. руководителя	Телефон
МУ МПО	Начальник ПЧ Денесюк А.И.	8(395-66) 64-201
Участковый МУ ХВА	Петренко И.С.	8(39566) 3-02-57
МУ ХВА	Куницкая Н.Г	8(39566) 64-2-40

Паспорт территории ст.Карстовая Нижнеилимского района Иркутской области Риски возникновения ЧС на электросетях

Статистика					Оценка риска возникновения ЧС
2007	2008	2009	2010	2011	
нет	нет	нет	нет	нет	Вероятность средняя 0,5 - 0,6



На территории района стационарных постов ДПС не имеется.

Вертолетные площадки на территории сельского поселения отсутствуют

Наименование объекта	Количество
ТП – 0,4-10 (ед)	0
Линии электропередач (км)	1,4

Метеоданные	
Температура, С	+20 °С
Осадки	дождь
Направление и скорость ветра, м/с	юго-восточный, 7
Атмосферное давление, мм.рт.ст.	745 мм.рт.ст.
Облачность, балл	7
Видимость, км	5

№1 №2 №3

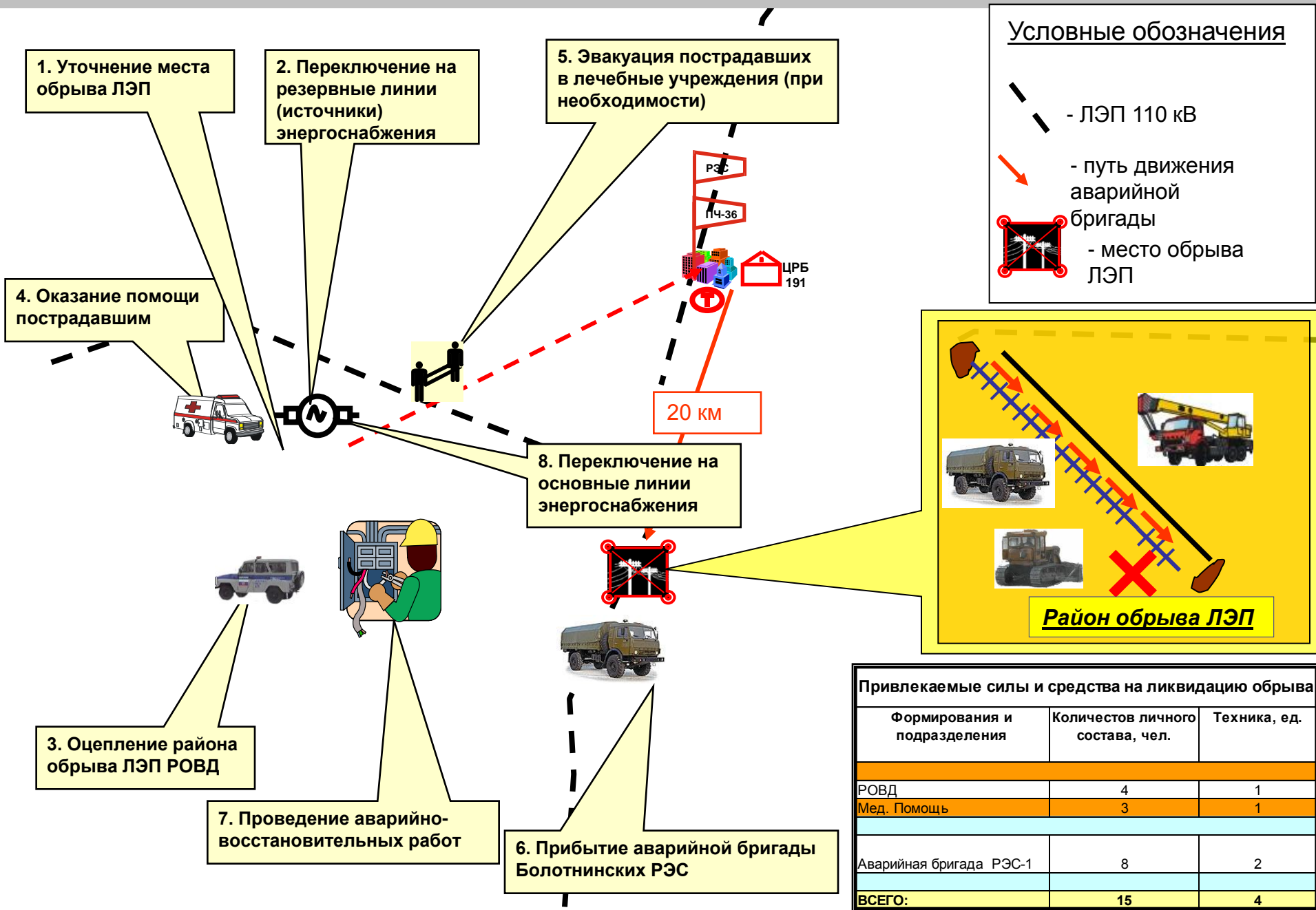
Места дислокации сил и средств (Таблица вызовов)		
Наименование	Должность Ф.И.О. руководителя	Телефон
МУ МПО	Начальник ПЧ Денесюк АИ.	8(395-66) 64-201
Участковый МУ ХВА	Петренко И.С.	8(39566) 3-02-57
МУ ХВА	Куницкая Н.Г.	8(39566) 64-2-40

Силы и средства				
№ п/п	Наименование	кол-во подразд.	Личный состав(чел)	Т
1	Подразделения гарнизонной пожарной охраны	1	10	
2	Служба охраны общественного порядка	1	2	
3	Скорая медицинская помощь	1	7	
итого		3	19	

Условные обозначения

- Ультравысокий класс напряжения
- Сверхвысокий класс напряжения
- Высокий класс напряжения
- Средний класс напряжения
- Подстанции передачи энергии
- Подстанции распределения
- Воздушные линии электропередач
- Подземные линии электропередач

Модель возможного развития обстановки при аварии на электросетях в ст. Карстовая Нижнеилимского района Иркутской области



Привлекаемые силы и средства на ликвидацию обрыва		
Формирования и подразделения	Количеств личного состава, чел.	Техника, ед.
РОВД	4	1
Мед. Помощь	3	1
Аварийная бригада РЭС-1	8	2
ВСЕГО:	15	4

Паспорт территории

ст.Карстовая Нижнеилимского района Иркутской области

Риски обрушения зданий, сооружений, пород

Статистика					Оценка риска возникновения ЧС
2007	2008	2009	2010	2011	
нет	нет	нет	нет	нет	маловероятно

Вертолетные площадки на территории сельского поселения отсутствуют

На территории района стационарных постов ДПС не имеется.

Характеристика населенных пунктов							
Населенный пункт	Кол-во жителей	Кол-во жилых домов				% износа жилого сектора	% негазофицир. жилья
		всего	1-2х эт.	3-5 эт.	6-9 эт. свыше 9 эт.		
ст.Карстовая	14	6	6		-	100	100

автомобильные дороги			
Наименование	Маршрут	Протяженность (км)	Количество мостов
муниципальная	-	км	0

ХАРАКТЕРИСТИКА АВТОДОРОГ
По территории НП протяженность дорог общего пользования составляет 0 км. В том числе по покрытиям: асфальтобетон – 0 км, щебень – км, грунтовых дорог 0 км.. Мостов – 0.

ж/д ПЛОТФОРМА

ВОДОКАЧКА

Расчет сил и средств (дежурные)		
Наименование	количество	
	л/с, чел	тех.ед
От МЧС России	9	2
Силы ТП РСЧС	23	10
ВСЕГО	32	12

Метеоданные	
Температура, С	+20 °С
Осадки	дождь
Направление и скорость ветра, м/с	юго-восточный, 7
Атмосферное давление, мм.рт.ст.	745 мм.рт.ст
Облачность, балл	7
Видимость, км	5

Силы и средства				
№ п/п	Наименование	кол-во подразд.	Личный состав(чел)	Техника (ед)
1	Подразделения гарнизонной пожарной охраны	1	10	1
2	Служба охраны общественного порядка	1	2	1
3	Скорая медицинская помощь	1	7	1
итого		3	19	3

Места дислокации сил и средств (Таблица вызовов)		
Наименование	Должность Ф.И.О. руководителя	Телефон
МУ МПО	Начальник ПЧ Денесюк А.И.	8(395-66) 64-201
Участковый	Петренко И.С.	8(39566) 3-02-57
МУ ХВА	Куницкая Н.Г	8(39566) 64-2-40

№п/п	Перечень превентивных мероприятий проводимых ОМСУ
1	Заседание КЧС Нижнеилимского района
2	Штабные тренировки с НАСФ (1 раза в год)
3	Учения (1раз в год)
4	Информирование и инструктирование населения

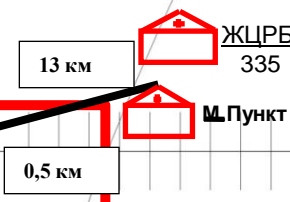
Эвакуация населения
При возникновении обрушений предусмотрено временное размещение эвакуированного населения в административных зданиях, с последующим предоставлением временного жилья из маневренного фонда администрации муниципального образования.
Воздушная разведка
Эвакуация населения в другие населенные пункты и воздушная разведка не требуются, ввиду малой вероятности обрушений зданий, сооружений и пород.

Мероприятия органов местного самоуправления

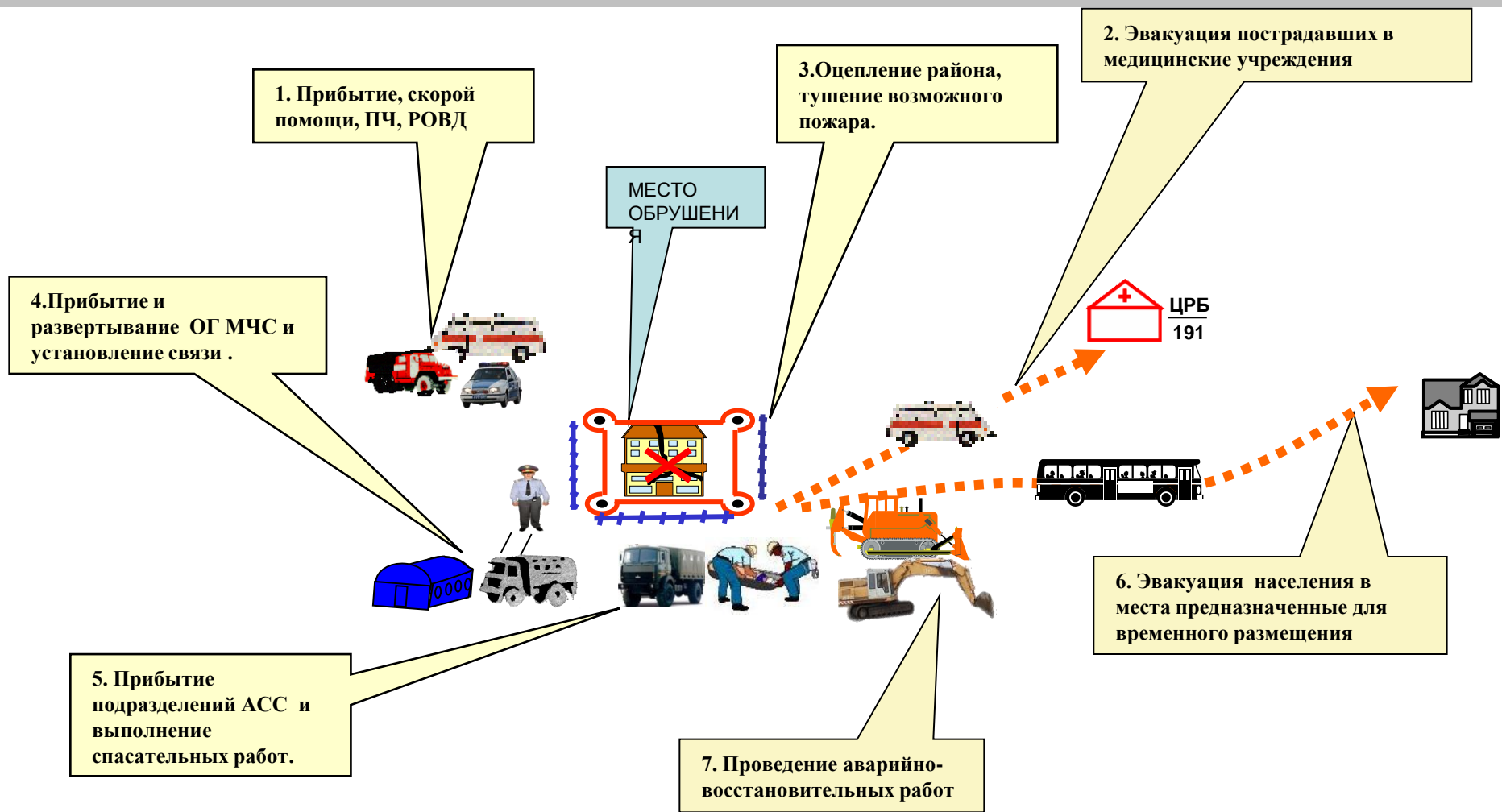
- Создание комиссии – ежегодно.
- Проверка комиссией состояния и эксплуатации зданий и сооружений. Январь – февраль.
- Плановые и внеплановые проверки в течение года.
- Техническая экспертиза зданий и сооружений находящихся в аварийном состоянии, подвергшихся физическому износу. Январь – февраль.
- Плановые ремонты аварийных зданий и сооружений.
- Обобщение данных о результатах проверок. Март.
- Доклад в ГУ о результатах. Апрель.

Условные обозначения

- Возможны слабые, средние и
- полные разрушения
- мосты
- Больница городская (районная), в Числителе - номер больницы, в знаменателе - число коек
- №12 750
- вертолетные площадки
- Места эвакуации
- Маршрут авиа разведки



Модель возможного развития обстановки при обрушении зданий, сооружений в ст.Карстовая Нижнеилимского района Иркутской области



РИСКИ ВОЗНИКНОВЕНИЯ ПОЖАРОВ



Паспорт территории

ст.Карстовая Нижнеилимского района Иркутской области

Риски возникновения техногенных пожаров

Статистика					Оценка риска возникновения ЧС
2007	2008	2009	2010	2011	
Произошел 0 техногенный пожара	Произошло 0 техногенных пожаров	Произошло 0 техногенных пожаров	Произошло 0 техногенных пожаров	Произошло 0 техногенных пожаров	На территории с. Ача сохраняется вероятность возникновения техногенных пожаров в жилой зоне.

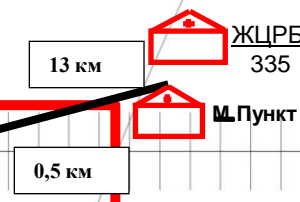
№ пп	Наименование подразделений	Силы и средства		
		Кол-во подразделений	Личный состав (чел)	Техника (ед.)
Подразделения гарнизона пожарной охраны				
1	Федеральная противопожарная служба	1	50	7
2	Противопожарная служба субъекта	0	0	0
3	Добровольная пожарная охрана	0	0	0
4	Ведомственная пожарная охрана	1	30	1
5	Частная пожарная охрана	0	0	0
Итого		1	50	8

На территории района стационарных постов ДПС не имеется.

Вертолетные площадки на территории сельского поселения отсутствуют

Условные обозначения

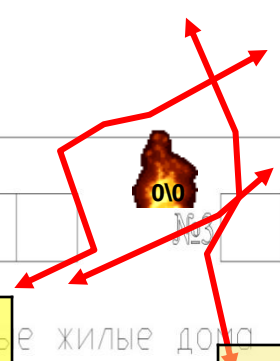
- Пожаровзрывоопасный объект
- Наиболее горимый населенный пункт (пож/гиб)
- федеральная противопожарная служба МЧС России
- ведомственная пожарная охрана
- частная пожарная охрана
Техногенные пожары
- добровольная пожарная охрана
- начальник местного гарнизона пожарной охраны
- граница административного округа
- границы районов выезда ПЧ



Метеоданные	
Температура, С	+20 °С
Осадки	дождь
Направление и скорость ветра, м/с	юго-восточный, 7
Атмосферное давление, мм.рт.ст.	745 мм.рт.ст
Облачность, балл	7
Видимость, км	5

Характеристика зданий и сооружений			
№ п.п.	этажность	Количество	Степень огнестойкости
1	1-2	14	3-5
2	3-5		
3	9		

№ пп	Перечень превентивных мероприятий. проводимых ОМСУ
1	Заседания КЧС Нижнеилимского района
2	1 Пожар. тактических занятий с выездом на объект
3	0 учения по тушению техногенных пожаров



ж/д платформа

№2

№3

№5

№4

Паспорт территории
ст.Карстовая Нижнеилимского района Иркутской области
Риски возникновения техногенных пожаров

Перечень превентивных мероприятий проводимых ОМСУ, направленных на защиту от техногенных пожаров:

- техническая укрепленность зданий (системы пожаротушения, монтаж установок обнаружения пожара, проведение огнезащитной обработки сгораемых конструкций)
- оборудование объектов средствами пожаротушения и средствами самоспасения,
- наличие на объекте внутреннего и наружного противопожарного водоснабжения
- проведение инструктажей по соблюдению мер ПБ с персоналом, рабочими, населением. Обучение населения мерам ПБ.
- создание и содержание добровольных пожарных команд.

Возможная обстановка

На территории г. Железногорска-Илимского существует вероятность возникновения техногенных пожаров в жилом секторе.

Эвакуация населения

При возникновении техногенных пожаров в жилье в г.Железногорске-Илимском предусмотрено временное размещение эвакуированного населения в административных зданиях , с последующим предоставлением временного жилья из маневренного фонда администрации муниципального образования.

Воздушная разведка

Эвакуация населения в другие населенные пункты и воздушная разведка очагов техногенных пожаров не требуются, ввиду локального характера техногенных пожаров в жилье в г.Железногорске-Илимском

Паспорт территории
ст.Карстовая Нижнеилимского района Иркутской области
Список собственников, арендаторов зданий и сооружений

№ п/п	Адрес объектов	Наименование юридического лица или индивидуального предпринимателя (Собственник, арендатор)	Здание, сооружение
1	Нижнеилимский район, п.Суворовский	Администрация МО	
2			
3			
4			Жилые дома
5		Районное управление образования	
6			
7		Районное управление культуры	
		МУЗ Железногорская ЦРБ	
		ФГУП «Почта России»	

Характеристика источников наружного противопожарного водоснабжения для тушения техногенных пожаров в ст.Карстовая

Нижеилимского района Иркутской области

№ п/п	Населенный пункт	Адрес	Источник противопожарного водоснабжения		
			ПГ	ПВ	ВБ
Ачинское МО					
1	ст.Карстовая		0 ПГ		



**ИНФОРМАЦИОННО-СПРАВОЧНЫЕ
МАТЕРИАЛЫ**

Паспорт территории

ст.Карстовая Нижнеилимского района Иркутской области

Информационно-справочные материалы по поисково-спасательным, аварийно-спасательным и нештатным аварийно-спасательным формированиям

Вертолетные площадки на территории сельского поселения отсутствуют

На территории района стационарных постов ДПС не имеется.

ХАРАКТЕРИСТИКА АВТОДОРОГ
По территории НП протяженность дорог общего пользования составляет 0 км. В том числе по покрытиям: асфальтобетон – 0 км, щебень – км, грунтовых дорог 0 км.. Мостов – 0.

железнодорожная
БУДКА

ж/д ПЛОТФОРМА

ВОДОКАЧКА

13 км ЖЦРБ 335
0,5 км Пункт

Силы и средства

№ п/п	Наименование	кол-во подразд.	Личный состав(чел)	Техника (ед)
1	Подразделения гарнизонной пожарной охраны	1	10	1
2	Служба охраны общественного порядка	1	2	1
3	Скорая медицинская помощь	1	7	1
итого		3	19	3









№3

Места дислокации сил и средств (Таблица вызовов)

Наименование	Должность Ф.И.О. руководителя	Телефон
МУ МПО	Начальник ПЧ Денесюк А.И.	8(395-66) 64-201
Участковый	Петренко И.С.	8(39566) 3-02-57
МУ ХВА	Куницкая Н.Г.	8(39566) 64-2-40

Расчет сил и средств (дежурные)		
Наименование	количество	
	л/с, чел	тех.ед
От МЧС России	9	2
Силы ТП РСЧС	23	10
ВСЕГО	32	12

Метеоданные	
Температура, С	+20 °С
Осадки	дождь
Направление и скорость ветра, м/с	юго-восточный, 7
Атмосферное давление, мм.рт.ст.	745 мм.рт.ст
Облачность, балл	7
Видимость, км	5

-  - Граница гарнизона;
-  - Администрация района;
-  ПЧ-50 - Пожарная часть;
-  НЧ - Начальник гарнизона;
-  - Автомобильные дороги;
-  - Железная дорога;
-  - г. Иркутск;
-  434 км - Расстояние до г. Иркутска;

Паспорт территории

ст.Карстовая Нижнеилимского района Иркутской области

Информационно-справочные материалы по силам и средствам пожарной охраны

СИЛЫ И СРЕДСТВА ПОЖАРНОЙ ОХРАНЫ п.Видим Нижнеилимского района Иркутской области			Силы и средства			
Наименование пожарного депо	ППД пожарных подразделений	Телефон ЦППС (ПСЧ)	Всего		На дежурстве	
			л/с	техн.	л/с	техн.
МПО	п.Селезневский		12	1	3	1

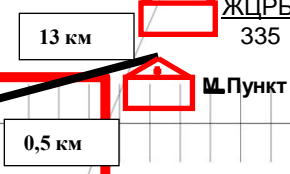
Вертолетные площадки на территории сельского поселения отсутствуют

На территории района стационарных постов ДПС не имеется.

ХАРАКТЕРИСТИКА АВТОДОРОГ
По территории НП протяженность дорог общего пользования составляет 0 км. В том числе по покрытиям: асфальтобетон – 0 км, щебень – км, грунтовых дорог 0 км.. Мостов – 0.

ж/д ПЛАТФОРМА

ВОДОКАЧКА



Условные обозначения

- ПЧ федеральная противопожарная служба МЧС России
- ПЧ ведомственная пожарная охрана
- ПЧ частная пожарная охрана Техногенные пожары
- ПЧ добровольная пожарная охрана
- АД автомобильные дороги
- НГ Начальник местного гарнизона пожарной охраны
- граница административного района
- границы районов выезда ПЧ

№ п.п.	Наименование подразделений	Силы и средства		
		Кол-во подразделений	Линейный состав (чел)	Техника (ед.)
Подразделения гарнизона пожарной охраны				
1	Федеральная противопожарная служба	1	50	7
2	Противопожарная служба субъекта			
3	Добровольная пожарная охрана			
4	Ведомственная пожарная охрана	1	30	1
5	Частная пожарная охрана			
Итого		2	80	8



Паспорт территории ст.Карстовая Нижнеилимского района Иркутской области

Информационно-справочные материалы по резервам финансовых и материальных средств

Федеральные магистральные трассы района			
Наименование	Маршрут	Протяженность (км)	Количество мостов
Вилуой	Братск - Усть-Кут	68км (асф. бет.)	1

автомобильные дороги			
Наименование	Маршрут	Протяженность (км)	Количество мостов
муниципальная	-	11 км	1

Вертолетные площадки на территории сельского поселения отсутствуют

На территории района стационарных постов ДПС не имеется.

железнодорожная
БУДКА

13 км ЖЦРБ 335
Пункт

ж/д ПЛАТФОРМА

ВОДОКАЧКА

Метеоданные	
Температура, С	+20 °С
Осадки	дождь
Направление и скорость ветра, м/с	юго-восточный, 7
Атмосферное давление, мм.рт.ст.	745 мм.рт.ст
Облачность, балл	7
Видимость, км	5

Складов резерва на территории НП нет

По резервам материальных ресурсов (продовольствия и вещевого имущества) для ликвидации чрезвычайных ситуаций природного и техногенного характера заключены договора.

Расчет сил и средств (дежурные)		
Наименование	количество	
	л/с, чел	тех.ед
От МЧС России	9	2
Силы ТП РСЧС	23	10
ВСЕГО	32	12

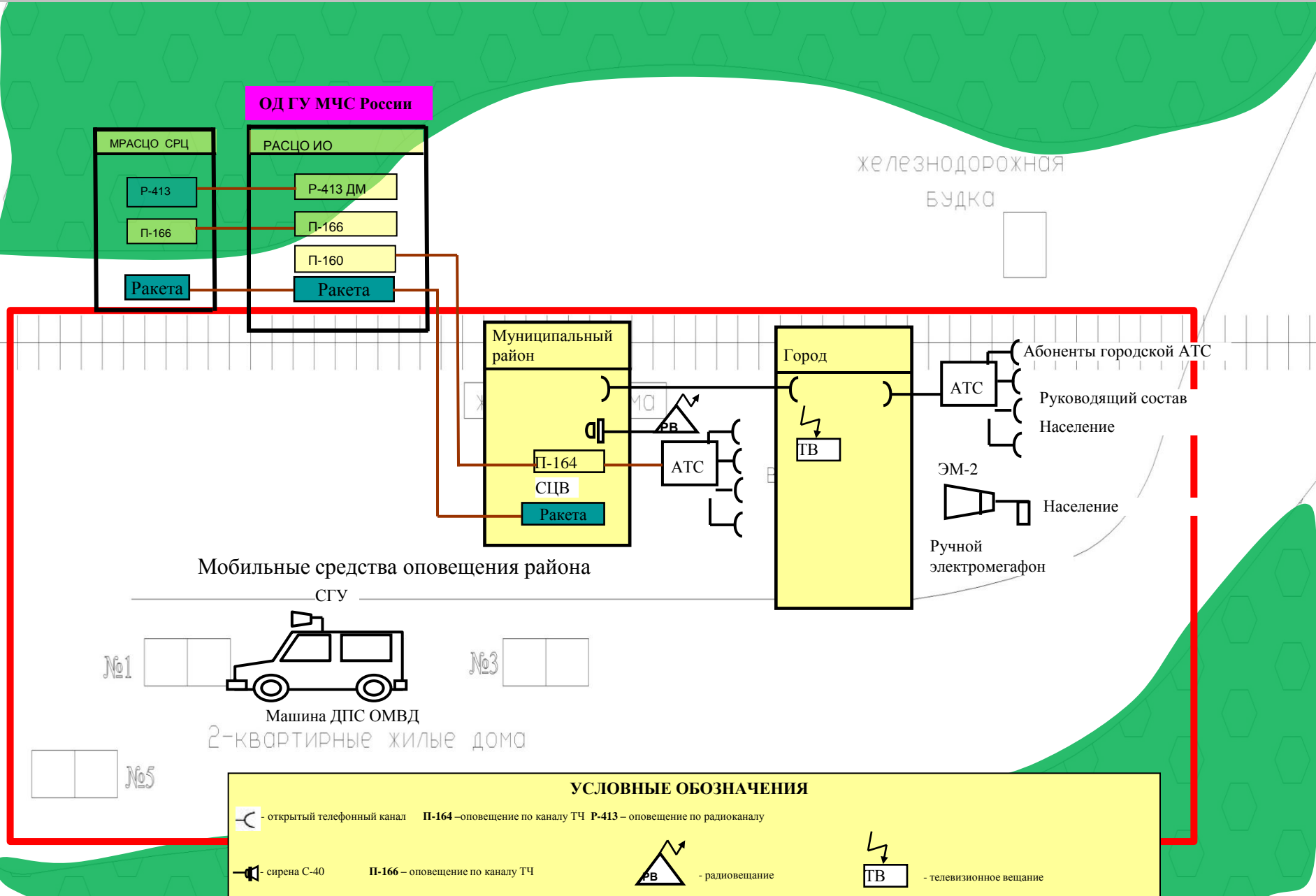
Места дислокации сил и средств (Таблица вызовов)		
Наименование	Должность Ф.И.О. руководителя	Телефон
МУ МПО	Начальник ПЧ Денесюк А.И.	8(395-66) 64-201
Участковый	Петренко И.С.	8(39566) 3-02-57
МУ ХВА	Куницкая Н.Г	8(39566) 64-2-40

Создание и использование резервов финансовых ресурсов для ликвидации чрезвычайных ситуаций природного и техногенного характера в с. Ача Болотнинском районе Новосибирской области				
Субъект Российской Федерации	Создание резервов в 2010 году			
	сумма созданного финансового резерва, тыс.руб.	израсхо-довано, тыс.руб.	остаток, тыс.руб.	размер созданного финансового резерва на душу населения, руб./чел.
Железногорск-Илимский	150,000	0,000	150,000	5,72

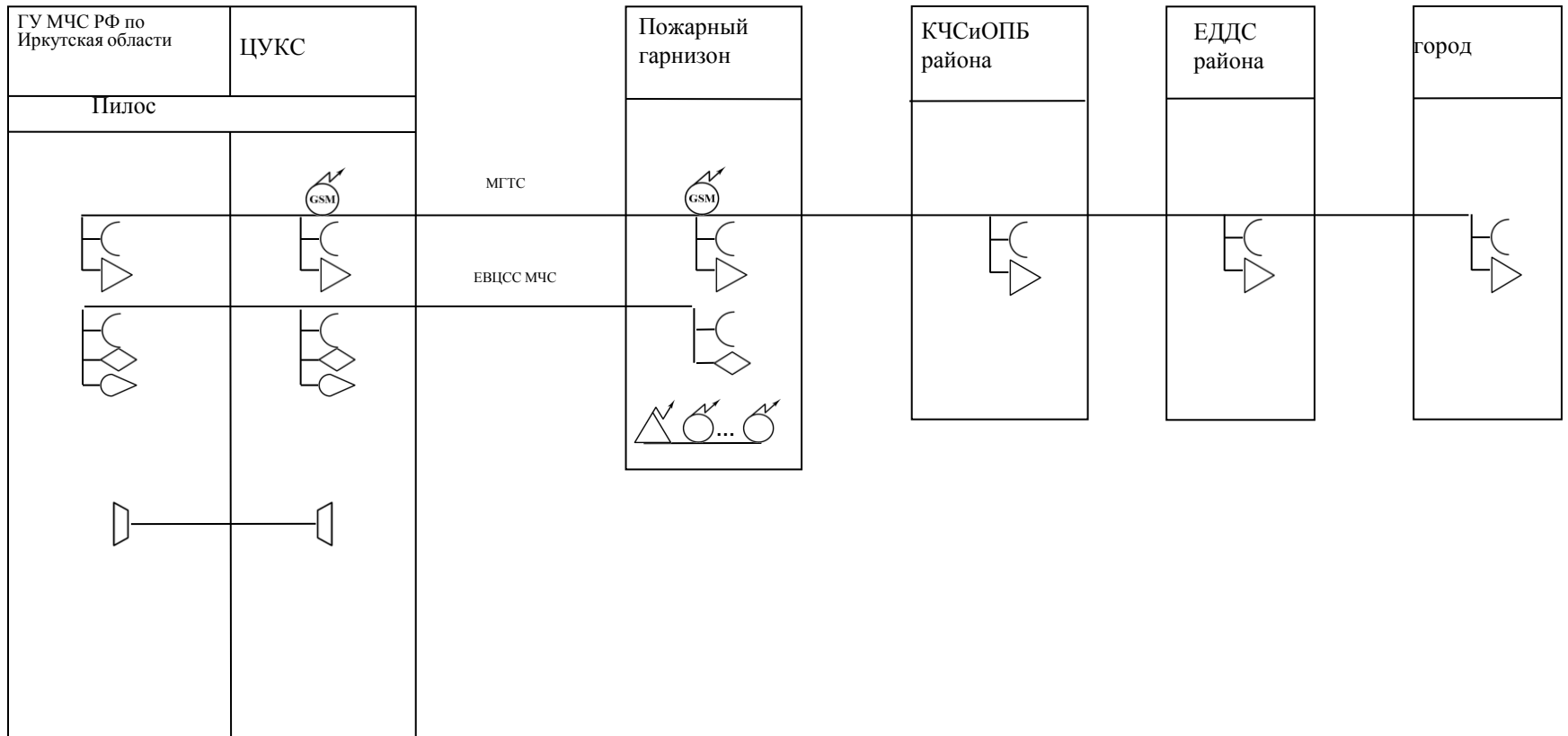
Условные обозначения

- ПС** - станции погрузки, выгрузки;
- К-01** - автомобильные дороги регионального значения
- Ⓜ** - АЭРОДРОМЫ
- Ⓜ** - вертолетные площадки

Паспорт территории ст.Карстовая Нижнеилимского района Иркутской области План организации оповещения населения



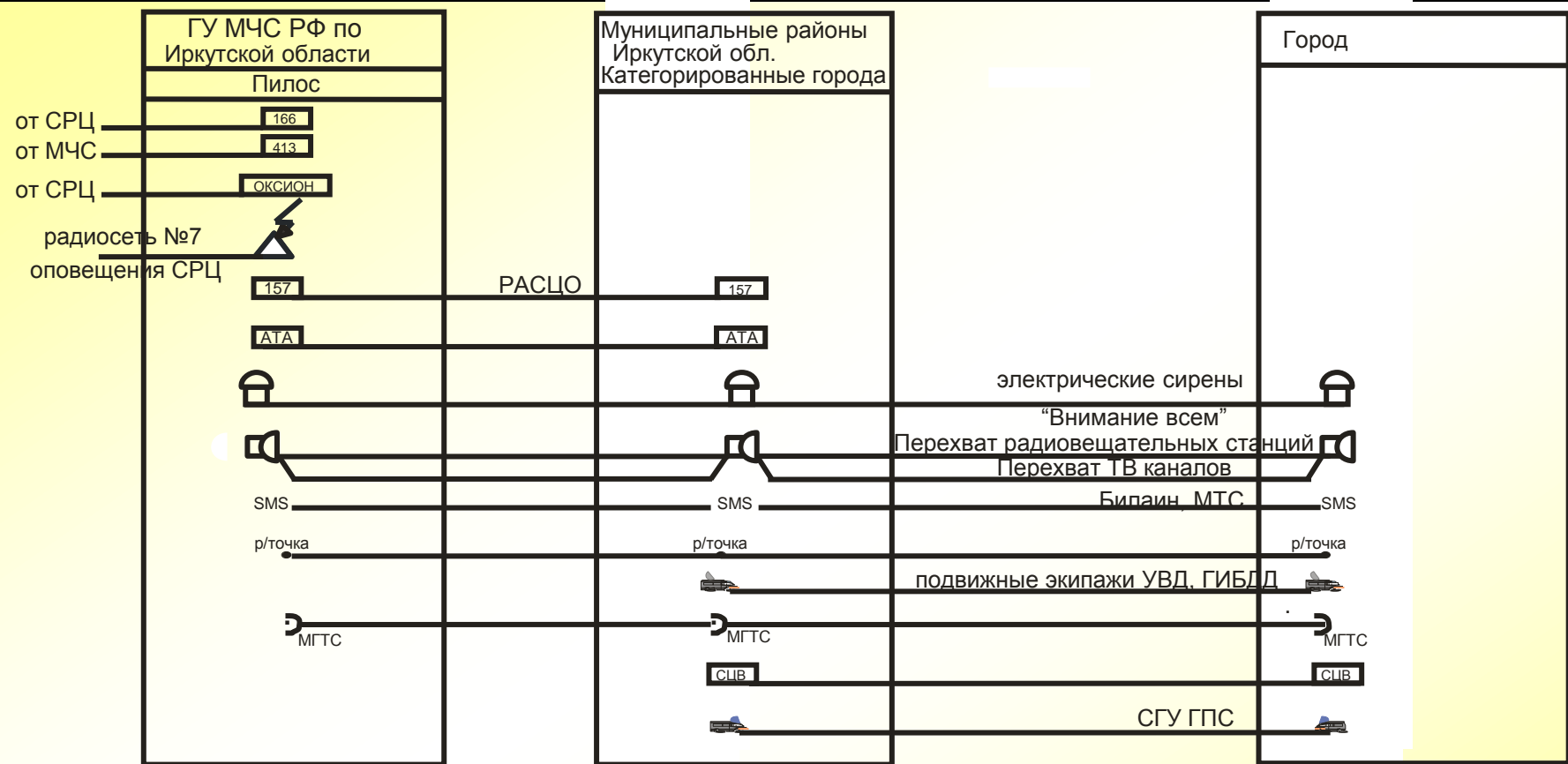
Паспорт территории
ст.Карстовая Нижнеилимского района Иркутской области
Схема организации связи с органами управления
территориальной подсистемы РСЧС












Паспорт территории

ст.Карстовая Нижнеилимского района Иркутской области

Схема организации оповещения населения



- #### Условные обозначения
- | | |
|---|--|
|  — Региональная АСЦО |  — телефон междугородней связи |
|  — абонентский телеграф “Ракета” |  — стойки централизованного вызова |
|  — запуск электрических сирен |  — подвижные экипажи УВД, ГИБДД |
|  — перехват р/вещательных и ТВ станций |  — сигнальные громкоговорительные установки ГПС |
| SMS — оповещение (БИЛАИН и МТС) | |
|  — радио точка проводного речевого вещания | |

УЧЕТ ТРЕНИРОВОК И УЧЕНИЙ



Паспорт территории
ст.Карстовая Нижнеилимского района Иркутской области
План проведения тренировок и учений в 2012 году

№ п/п	Планируемое мероприятие	Тема	Дата проведения	Руководитель	Основные недостатки	Оценка
Под руководством Главы сельского поселения (Председателя КЧС)						
1		Учения и тренировки не проводятся				
2						
Под руководством начальника (заместителей) ГУ МЧС России						
1		Учения и тренировки не проводятся				
2						
Под руководством начальника (заместителей) гарнизона пожарной охраны						
1		Учения и тренировки не проводятся				
2						