



**Общество с ограниченной ответственностью
«Проектно-планировочная мастерская «Мастер-План»**

Регистрационный номер в реестре
№ 0049-2009-1073808024850-П-52 от 11.12.2009г.
Ассоциации саморегулируемой организации
«Байкальское общество архитекторов и инженеров»

Заказчик - Администрация Хребтовского городского поселения
Нижеилимского района Иркутской области

**ПРОЕКТ ВНЕСЕНИЕ ИЗМЕНЕНИЙ В ГЕНЕРАЛЬНЫЙ
ПЛАН ХРЕБТОВСКОГО ГОРОДСКОГО ПОСЕЛЕНИЯ
НИЖНЕИЛИМСКОГО РАЙОНА ИРКУТСКОЙ ОБЛАСТИ,
УТВЕРЖДЕННЫЙ РЕШЕНИЕМ ДУМЫ ОТ 28.12.2012 г. № 16**

Книга 1. Положение о территориальном планировании

027-20-измГП-УЧ-Кн1

2020



**Общество с ограниченной ответственностью
«Проектно-планировочная мастерская «Мастер-План»**

Регистрационный номер в реестре
№ 0049-2009-1073808024850-П-52 от 11.12.2009г.
Ассоциации саморегулируемой организации
«Байкальское общество архитекторов и инженеров»

Заказчик - Администрация Хребтовского городского поселения
Нижнеилимского района Иркутской области

**ПРОЕКТ ВНЕСЕНИЯ ИЗМЕНЕНИЙ В ГЕНЕРАЛЬНЫЙ
ПЛАН ХРЕБТОВСКОГО ГОРОДСКОГО ПОСЕЛЕНИЯ
НИЖНЕИЛИМСКОГО РАЙОНА ИРКУТСКОЙ ОБЛАСТИ,
УТВЕРЖДЕННЫЙ РЕШЕНИЕМ ДУМЫ ОТ 28.12.2012 г. № 16**

Книга 1. Положение о территориальном планировании

027-20-измГП-УЧ-Кн1

Генеральный директор

Протасова М.В.

Управляющий проектом

Куценко А.А.

2020

Содержание

| Обозначение | Наименование | Нумерация |
|------------------------|---|-----------|
| 027-20-измГП-УЧ-Кн1-СП | Состав проекта | 3 |
| 027-20-измГП-УЧ-Кн1-СК | Состав коллектива | 4 |
| 027-20-измГП-УЧ-Кн1-Т | Раздел 1. Сведения о видах, назначении и наименованиях планируемых для размещения объектов местного значения поселения, их основные характеристики, их местоположение | 5 |
| | Раздел 2. Характеристики зон с особыми условиями использования территории, установленные в связи с размещением объектов местного значения | 12 |
| | Раздел 3. Параметры функциональных зон | 13 |

Согласовано

| | | |
|--|--|--|
| | | |
| | | |
| | | |
| | | |
| | | |

Взам. инв. №

Подп. и дата

Инв. № подл.

| | | | | | | | | | |
|------|---------|------|--------|-------|------|-----------------------|---------------------------|------|--------|
| | | | | | | 027-20-измГП-УЧ-Кн1-С | | | |
| Изм. | Кол.уч. | Лист | № док. | Подп. | Дата | | | | |
| | | | | | | Состав проекта | Стадия | Лист | Листов |
| | | | | | | | | 1 | 1 |
| | | | | | | | ООО «ППМ «Мастер-План» | | |
| | | | | | | | | | |

| | | | |
|----------------|------------------|--|-------|
| Ген. директора | Прозорова М.В. | | 10.20 |
| Упр. проектом | Куценко А.А. | | 10.20 |
| Архитектор | Васьковская Е.С. | | 10.20 |
| Нормоконтроль | Собеникова О.А. | | 10.20 |

Состав проекта

«Проект внесения изменений в генеральный план Хребтовского городского поселения Нижнеилимского района»

| Номер тома | Обозначение | Наименование | Количество страниц/листов |
|------------|-----------------------|---|---------------------------|
| | | Проект внесения изменений в генеральный план Хребтовского городского поселения Нижнеилимского района | |
| | | Материалы проекта, подлежащие утверждению | |
| | 027-20-измГП-УЧ-Кн1 | Книга 1. Положение о территориальном планировании | 13 стр. |
| | 027-20-измГП-УЧ-К1 | Карта 1 Карта планируемого размещения объектов местного значения поселения М 1:5000 | 1 лист |
| | 027-20-измГП-УЧ-К2 | Карта 2 Карта границ населенных пунктов, входящих в состав поселения. | 1 лист |
| | 027-20-измГП-УЧ-К3 | Карта 3 Карта функциональных зон поселения М 1:5000 | |
| 2 | | Сведения о границах населенных пунктов, входящих в состав поселения | |
| | 027-20-измГП-ГрНП-Кн2 | Книга 2. Сведения о границах населенных пунктов, входящих в состав поселения | 21 стр. |
| | | Материалы по обоснованию | |
| | 027-20-измГП-ОМ-Кн3 | Книга 3. Материалы по обоснованию | 144 стр. |
| | 027-20-измГП-ОМ-К4 | Карта 4 Карта использования территории поселения М 1:5000. Карта с отображением существующих границ земель различных категорий поселения М 1:50000 | 1 лист |
| | 027-20-измГП-ОМ-К5 | Карта 5 Карта ограничений М 1:5000 | 1 лист |
| | 027-20-измГП-ОМ-К6 | Карта 6 Карта анализа комплексного развития территории поселения и планируемого размещения объектов М 1:5000. Карта с отображением планируемых границ земель различных категорий поселения М 1:50000 | 1 лист |
| | 027-20-измГП-ОМ-К7 | Карта 7 Карта территорий, подверженных риску возникновения чрезвычайных ситуаций природного и техногенного характера М 1:5000 | 1 лист |
| 3 | | Материалы в электронном виде | |
| | 027-20-измГП-Д1 | CD-диск: - текстовые материалы в форматах doc и pdf; - графические материалы в формате jpg, и в программном продукте «Панорама. Профессиональная ГИС «Карта 2005». | 2 экз. |

Согласовано

Взам. инв. №

Подп. и дата

Инв. № подл.

027-20-измГП-УЧ-Кн1-СП

| Изм. | Кол.уч. | Лист | № док. | Подп. | Дата |
|------|---------|------|--------|-------|------|
| | | | | | |
| | | | | | |
| | | | | | |
| | | | | | |

| | | | | | |
|----------------|--|--|---------------------------|------|--------|
| Состав проекта | | | Стадия | Лист | Листов |
| | | | | 1 | 1 |
| | | | ООО «ППМ «Мастер-План» | | |

Состав коллектива

В выполнении работ «Проект внесения изменений в генеральный план Хребтовского городского поселения Нижнеилимского района» принимали участие:

| | |
|--|------------------|
| Специалисты ООО «ПМ «Мастер-План»»: | |
| Градостроительная часть | |
| Управляющий проектом | А.А. Куценко |
| Архитектор 2 категории | Е.С. Васьковская |
| Архитектор 3 категории | А.М. Кукуруза |
| Экономика | |
| Главный специалист | Н.В. Смирнов |
| Транспорт, инженерная подготовка территории | |
| Ведущий инженер | А.Ю. Туктаров |
| Электроснабжение, телефонизация, радиофикация и телевидение | |
| Ведущий инженер | И.А. Маринина |
| Водоснабжение, водоотведение, ливневая канализация | |
| Ведущий инженер | И.А. Маринина |
| Теплоснабжение | |
| Ведущий инженер | П.Д. Бабкина |
| Промышленность, санитарная очистка, охрана окружающей среды | |
| Ведущий инженер | А.А. Куценко |
| ИТМ ЧС | |
| Ведущий инженер | Э.В. Щелканов |
| Сопровождение ГИС | |
| Ведущий Инженер | А.И. Борисова |

| | | |
|--------------|--|--|
| Взам. инв. № | | |
| Подп. и дата | | |
| Инв. № подл. | | |

| | | | | | | | | | |
|------|----------|------|--------|-------|------|--|--|--|--|
| | | | | | | | | | |
| Изм. | Кол. уч. | Лист | № док. | Подп. | Дата | | | | |

Раздел 1. Сведения о видах, назначении и наименованиях планируемых для размещения объектов местного значения поселения, их основные характеристики, их местоположение

| Наименование функциональной зоны | Наименование объекта капитального строительства | Местоположение | Характеристика, емкость/мощность/протяженность | Мероприятия | Очередность | S, га |
|--|---|----------------|--|---------------|----------------|-------|
| 1 | 2 | 3 | 4 | 5 | 6 | 7 |
| Социальная инфраструктура | | | | | | |
| <i>Физическая культура и массовый спорт</i> | | | | | | |
| Зона специализированной общественной застройки | Спортивные плоскостные сооружения | р.п. Хребтовая | 1,1 га | строительство | расчетный срок | |
| Транспортная инфраструктура | | | | | | |
| <i>Улично-дорожная сеть</i> | | | | | | |
| | Автомобильная дорога по ул. Вокзальная | р.п. Хребтовая | 0,347 км | реконструкция | расчетный срок | |
| | Автомобильная дорога по ул. 8 марта | р.п. Хребтовая | 0,362 км | реконструкция | расчетный срок | |
| | Автомобильная дорога по ул. Гагарина | р.п. Хребтовая | 0,697 км | реконструкция | расчетный срок | |
| | Автомобильная дорога по ул. Горького | р.п. Хребтовая | 0,462 км | реконструкция | расчетный срок | |
| | Автомобильная дорога по ул. Заречная | р.п. Хребтовая | 0,339 км | реконструкция | расчетный срок | |
| | Автомобильная дорога по ул. Илимская | р.п. Хребтовая | 0,439 км | реконструкция | расчетный срок | |
| | Автомобильная дорога по ул. Калинина | р.п. Хребтовая | 0,349 км | реконструкция | расчетный срок | |
| | Автомобильная дорога по ул. Кирова | р.п. Хребтовая | 1,320 км | реконструкция | расчетный срок | |

Согласовано

Взам. инв. №

Подп. и дата

Инв. № подл.

| | | | | | |
|------|---------|------|--------|-------|------|
| Изм. | Кол.уч. | Лист | № док. | Подп. | Дата |
| | | | | | |

027-20-измГП-УЧ-Кн1-Т

| | | | |
|----------------|------------------|--|-------|
| Ген. директора | Протасова М.В. | | 10.20 |
| Упр. проектом | Куценко А.А. | | 10.20 |
| Архитектор | Васьковская Е.С. | | 10.20 |
| Нормоконтроль | Собенникова О.А. | | 10.20 |

Текстовые материалы

| | | |
|---------------------------|------|--------|
| Стадия | Лист | Листов |
| | 5 | 13 |
| ООО «ППМ «Мастер-План» | | |

| Наименование функциональной зоны | Наименование объекта капитального строительства | Местоположение | Характеристика, емкость/мощность/протяженность | Мероприятия | Очередность | S, га |
|----------------------------------|---|----------------|--|---------------|----------------|-------|
| 1 | 2 | 3 | 4 | 5 | 6 | 7 |
| | Автомобильная дорога по ул. Ключевая | р.п. Хребтовая | 0,682 км | реконструкция | расчетный срок | |
| | Автомобильная дорога по ул. Комсомольская | р.п. Хребтовая | 0,749 км | реконструкция | расчетный срок | |
| | Автомобильная дорога по ул. Космонавтов | р.п. Хребтовая | 0,238 км | реконструкция | расчетный срок | |
| | Автомобильная дорога по ул. Леонова | р.п. Хребтовая | 0,540 км | реконструкция | расчетный срок | |
| | Автомобильная дорога по ул. Лесная | р.п. Хребтовая | 0,588 км | реконструкция | расчетный срок | |
| | Автомобильная дорога по ул. Лесорубов | р.п. Хребтовая | 0,400 км | реконструкция | расчетный срок | |
| | Автомобильная дорога по ул. Ленина | р.п. Хребтовая | 0,520 км | реконструкция | расчетный срок | |
| | Автомобильная дорога по ул. Мира | р.п. Хребтовая | 0,229 км | реконструкция | расчетный срок | |
| | Автомобильная дорога по ул. Островского | р.п. Хребтовая | 0,468 км | реконструкция | расчетный срок | |
| | Автомобильная дорога по ул. Октябрьская | р.п. Хребтовая | 0,395 км | реконструкция | расчетный срок | |
| | Автомобильная дорога по ул. Оренбургская | р.п. Хребтовая | 0,271 км | реконструкция | расчетный срок | |

| | | |
|--------------|--------------|--------------|
| Изм. № подл. | Подп. и дата | Взам. инв. № |
| | | |

| | | | | | | | |
|------|----------|------|--------|-------|------|-----------------------|------|
| Изм. | Кол. уч. | Лист | № док. | Подп. | Дата | 027-20-измГП-УЧ-Кн1-Т | Лист |
| | | | | | | | 6 |

| Наименование функциональной зоны | Наименование объекта капитального строительства | Местоположение | Характеристика, емкость/мощность/протяженность | Мероприятия | Очередность | S, га |
|----------------------------------|---|----------------|--|---------------|----------------|-------|
| 1 | 2 | 3 | 4 | 5 | 6 | 7 |
| | Автомобильная дорога по ул. Пионерская | р.п. Хребтовая | 0,151 км | реконструкция | расчетный срок | |
| | Автомобильная дорога по ул. Победы | р.п. Хребтовая | 0,398 км | реконструкция | расчетный срок | |
| | Автомобильная дорога по ул. Рабочая | р.п. Хребтовая | 0,374 км | реконструкция | расчетный срок | |
| | Автомобильная дорога по ул. Радищева | р.п. Хребтовая | 0,474 км | реконструкция | расчетный срок | |
| | Автомобильная дорога по ул. Северная | р.п. Хребтовая | 0,291 км | реконструкция | расчетный срок | |
| | Автомобильная дорога по пер. Советский | р.п. Хребтовая | 0,204 км | реконструкция | расчетный срок | |
| | Автомобильная дорога по ул. Строителей | р.п. Хребтовая | 0,370 км | реконструкция | расчетный срок | |
| | Автомобильная дорога по ул. Таёжная | р.п. Хребтовая | 0,969 км | реконструкция | расчетный срок | |
| | Автомобильная дорога по ул. Тракторная | р.п. Хребтовая | 1,403 км | реконструкция | расчетный срок | |
| | Автомобильная дорога по ул. Фрунзе | р.п. Хребтовая | 0,705 км | реконструкция | расчетный срок | |
| | Автомобильная дорога по ул. Школьная | р.п. Хребтовая | 0,403 км | реконструкция | расчетный срок | |

| | | |
|--------------|--------------|--------------|
| Изм. № подл. | Подп. и дата | Взам. инв. № |
| | | |

| | | | | | | | |
|------|----------|------|--------|-------|------|-----------------------|------|
| Изм. | Кол. уч. | Лист | № док. | Подп. | Дата | 027-20-измГП-УЧ-Кн1-Т | Лист |
| | | | | | | | 7 |

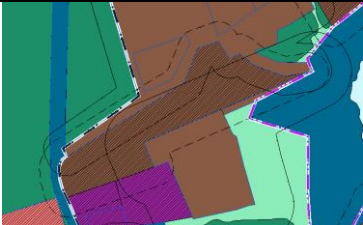

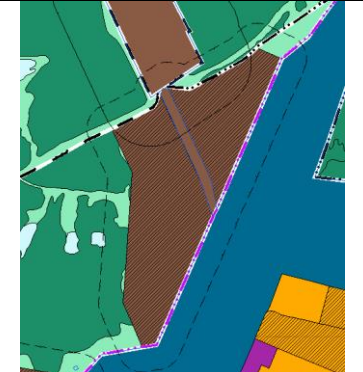

| Наименование функциональной зоны | Наименование объекта капитального строительства | Местоположение | Характеристика, емкость/мощность/протяженность | Мероприятия | Очередность | S, га |
|----------------------------------|---|----------------|--|---------------|----------------|-------|
| 1 | 2 | 3 | 4 | 5 | 6 | 7 |
| | Автомобильная дорога по ул. Чкалова | р.п. Хребтовая | 0,690 км | реконструкция | расчетный срок | |
| | Автомобильная дорога по ул. Юбилейная | р.п. Хребтовая | 0,462 км | реконструкция | расчетный срок | |
| | Автомобильная дорога по ул. Южная | р.п. Хребтовая | 0,430 км | реконструкция | расчетный срок | |
| Инженерная инфраструктура | | | | | | |
| <i>Водоснабжение</i> | | | | | | |
| Зона инженерной инфраструктуры | Водозаборная скважина №1 | р.п. Хребтовая | | реконструкция | расчетный срок | |
| Зона инженерной инфраструктуры | Водозаборная скважина №2 | р.п. Хребтовая | | реконструкция | расчетный срок | |
| Зона инженерной инфраструктуры | Водозаборная скважина | р.п. Хребтовая | | планируемые | расчетный срок | |
| | Водопроводные сети | р.п. Хребтовая | | планируемые | расчетный срок | |
| <i>Водоотведение</i> | | | | | | |
| Зона инженерной инфраструктуры | Канализация хозяйственно-бытовая | р.п. Хребтовая | L=2,6 км | планируемые | расчетный срок | |
| Зона инженерной инфраструктуры | Канализационные очистные сооружения | р.п. Хребтовая | 1 шт. | планируемые | расчетный срок | |

| | | |
|--------------|--------------|--------------|
| Инд. № подл. | Подп. и дата | Взам. инв. № |
| | | |

| | | | | | | | |
|------|----------|------|--------|-------|------|-----------------------|-----------|
| Изм. | Кол. уч. | Лист | № док. | Подп. | Дата | 027-20-измГП-УЧ-Кн1-Т | Лист 8 |
|------|----------|------|--------|-------|------|-----------------------|-----------|

Раздел 2. Характеристики зон с особыми условиями использования территории, установленные в связи с размещением объектов местного значения

Санитарно-защитные зоны

| № п/п | Наименование | Отраслевая направленность | Класс опасности | Охранная зона | Ориентировочный размер санитарно-защитной зоны, м |
|-------|---|---------------------------|-----------------|---------------|---|
| 1 | 2 | 3 | 4 | 5 | 6 |
| 1 |  | Производственная зона | V | - | 50 |
| 2 |  | Производственная зона | V | - | 50 |
| 3 |  | Производственная зона | V | - | 50 |
| 4 |  | Производственная зона | V | - | 50 |

Взам. инв. №

Подп. и дата

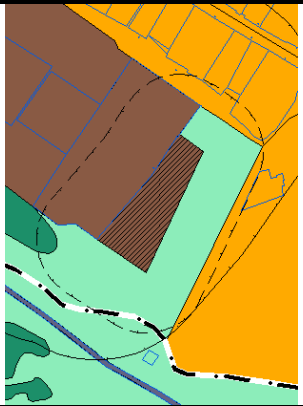


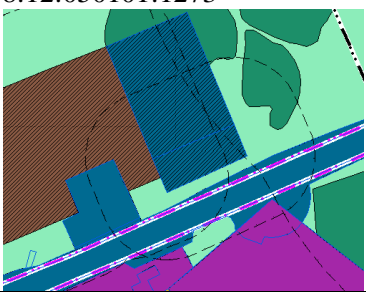

Инв. № подл.

| | | | | | |
|------|----------|------|--------|-------|------|
| Изм. | Кол. уч. | Лист | № док. | Подп. | Дата |
| | | | | | |

027-20-измГП-УЧ-Кн1-Т

Лист

9

| | | | | | |
|---|---|---|----|---|------|
| 5 |  | Производственная зона | V | - | 50 |
| 6 |  | Зона инженерной инфраструктуры Очистные сооружения (КОС) | - | - | 20 м |
| 7 |  | Производственная зона | V | - | 50 |
| 8 | <p>Планируемая АЗС Земельный участок 38:12:050101:1273</p>  | Зона транспортной инфраструктуры | V | - | 50 |
| 9 | <p>Объект размещения отходов Земельный участок 38:12:050301:182</p>  | Санитарная очистка территории | II | - | 500 |

| | | |
|---------------|--------------|--------------|
| Инва. № подл. | Подп. и дата | Взам. инв. № |
| | | |

| | | | | | |
|------|----------|------|--------|-------|------|
| Изм. | Кол. уч. | Лист | № док. | Подп. | Дата |
| | | | | | |

027-20-измГП-УЧ-Кн1-Т

Зоны санитарной охраны источников водоснабжения. Санитарно-защитные зоны источников питьевого водоснабжения

Размещение водозаборной скважины предусмотрено в границах р.п. Хребтовая
Согласно СанПиН 2.1.4.1110-02 (с изм. от 25.09.2014) «Зоны санитарной охраны источников водоснабжения и водопроводов питьевого назначения» должны иметь зоны санитарной охраны.

Зоны состоят из 3 х поясов; проекты зон должны быть разработаны с использованием данных санитарно-топографического обследования территорий, гидравлических, гидрогеологических и топографических материалов для каждого из водозаборов. Три пояса зоны санитарной охраны состоят:

I пояс – строгий режим;

II – III ограничение и наблюдение;

- граница первого пояса устанавливается на расстоянии не менее 30 м от водозабора - при использовании защищенных подземных вод и на расстоянии не менее 50 м - при использовании недостаточно защищенных подземных вод (принято 50 м для недостаточно защищенных подземных вод);

- граница второго пояса ЗСО определяется гидродинамическими расчетами исходя из условий, что микробное загрязнение, поступающее в водоносный пласт за пределами второго пояса, не достигает водозабора;

- граница третьего пояса ЗСО, предназначенного для защиты водоносного пласта от химических загрязнений, также определяется гидродинамическими расчетами.

Зона санитарной охраны водопроводных сооружений, расположенных вне территории водозабора, представлена первым поясом (строгого режима), водопроводов - санитарно - защитной полосой.

Санитарная охрана водопроводов обеспечивается санитарно-защитной полосой.

Согласно СанПиН 2.1.4.1110-02 (с изм. от 25.09.2014) «Зоны санитарной охраны источников водоснабжения и водопроводов питьевого назначения» при отсутствии грунтовых вод, ширину санитарно-защитной полосы следует принимать по обе стороны от крайних линий водопровода не менее 10 м при диаметре водопроводов до 1000 мм.

| | | |
|---------------|--------------|--------------|
| Инва. № подл. | Подп. и дата | Взам. инв. № |
| | | |

| | | | | | | | |
|------|----------|------|--------|-------|------|-----------------------|------|
| Изм. | Кол. уч. | Лист | № док. | Подп. | Дата | 027-20-измГП-УЧ-Кн1-Т | Лист |
| | | | | | | | 11 |

| | | |
|--------------|--------------|--------------|
| Инв. № подл. | Подп. и дата | Взам. инв. № |
| | | |

| | | | | | |
|------|--------|------|-------|-------|------|
| Изм. | Кол. у | Лист | № док | Подп. | Дата |
| | | | | | |

Раздел 3. Параметры функциональных зон

Таблица 3.1 – Параметры функциональных зон*

| Наименование функциональной зоны | д. Карсто- вая | р.п. Хреб- товая | Хребтовское МО | Площадь, га |
|---|-------------------|---------------------|-------------------|-----------------|
| 1 | 2 | 3 | 4 | 5 |
| ЖИЛЫЕ ЗОНЫ | | | | |
| ЗОНА ЗАСТРОЙКИ ИНДИВИДУАЛЬНЫМИ ЖИЛЫМИ ДОМАМИ | 1,41 | 14,41 | 2,26 | 18,09 |
| ЗОНА ЗАСТРОЙКИ МАЛОЭТАЖНЫМИ ЖИЛЫМИ ДОМАМИ (ДО 4 ЭТАЖЕЙ, ВКЛЮЧАЯ МАНСАРДНЫЙ) | | 94,34 | 8,68 | 103,02 |
| ОБЩЕСТВЕННО-ДЕЛОВЫЕ ЗОНЫ | | | | |
| МНОГОФУНКЦИОНАЛЬНАЯ ОБЩЕСТВЕННО-ДЕЛОВАЯ ЗОНА | | 8,08 | 0,34 | 8,42 |
| ЗОНА СПЕЦИАЛИЗИРОВАННОЙ ОБЩЕСТВЕННОЙ ЗАСТРОЙКИ | | 6,18 | | 6,18 |
| ПРОИЗВОДСТВЕННЫЕ ЗОНЫ, ЗОНЫ ИНЖЕНЕРНОЙ И ТРАНСПОРТНОЙ ИН- ФРАСТРУКТУР | | | | |
| ПРОИЗВОДСТВЕННАЯ ЗОНА | | 92,19 | | 92,19 |
| КОММУНАЛЬНО-СКЛАДСКАЯ ЗОНА | | 0,24 | | 0,24 |
| ЗОНА ИНЖЕНЕРНОЙ ИНФРАСТРУКТУРЫ | | 1,25 | 227,01 | 228,26 |
| ЗОНА ТРАНСПОРТНОЙ ИНФРАСТРУКТУРЫ | | 7,03 | 439,01 | 446,04 |
| ЗОНЫ РЕКРЕАЦИОННОГО НАЗНАЧЕНИЯ | | | | |
| ЗОНА ОЗЕЛЕНЕННЫХ ТЕРРИТОРИЙ ОБЩЕГО ПОЛЬЗОВАНИЯ (ЛЕСОПАРКИ, ПАРКИ, САДЫ, СКВЕРЫ, БУЛЬВАРЫ, ГОРОДСКИЕ ЛЕСА) | | 3,55 | | 3,55 |
| ЗОНА ОТДЫХА | | 0,95 | 5,26 | 6,21 |
| ЗОНА ЛЕСОВ | | 58,22 | 36995,10 | 37053,32 |
| ЗОНЫ СПЕЦИАЛЬНОГО НАЗНАЧЕНИЯ | | | | |
| ЗОНА КЛАДБИЩ | | | 5,89 | 5,89 |
| ЗОНА СКЛАДИРОВАНИЯ И ЗАХОРОНЕНИЯ ОТХОДОВ | | | 2,83 | 2,83 |
| ЗОНА РЕЖИМНЫХ ТЕРРИТОРИЙ | | 0,15 | | 0,15 |
| ЗОНА АКВАТОРИЙ | | 0,53 | 14,16 | 14,69 |
| ИНЫЕ ЗОНЫ | 1,94 | 75,32 | 1582,74 | 1659,99 |
| ИТОГО | 3,35 | 362,44 | 39283,28 | 39649,08 |

*Функциональные зоны в материалах проекта приведены в соответствие с Приказом Минэкономразвития России от 09.01.2018 N 10 «Об утверждении Требований к описанию и отображению в документах территориального планирования объектов федерального значения, объектов регионального значения, объектов местного значения и о признании утратившим силу приказа Минэкономразвития России от 7 декабря 2016 г. N 793

027-20- изм П-ОМ-Кн1-Г

Таблица 3.2 Сведения о планируемых для размещения в функциональных зонах, объектах регионального значения

| Сведения о видах, назначении и наименовании объектов капитального строительства регионального значения | | | | | |
|--|---|--|---------------|----------------|-------|
| социальная инфраструктура | | | | | |
| 1 | 2 | 3 | 4 | 5 | 6 |
| Наименование функциональной зоны | Наименование объекта капитального строительства | Характеристика, емкость/мощность/протяженность | Мероприятие | Очередность | S, га |
| Зона специализированной общественной застройки | Фельдшерский акушерский пункт | 20 посещений в смену | строительство | расчетный срок | 0,156 |
| Санитарная очистка территории | | | | | |
| Зона складирования и захоронения отходов | Объект размещения отходов | Хребтовское городское поселение | строительство | расчетный срок | 2,8 |

| | | |
|---------------|--------------|--------------|
| Инов. № подл. | Подп. и дата | Взам. инв. № |
| | | |

| | | | | | | | |
|------|----------|------|--------|-------|------|-----------------------|------------|
| Изм. | Кол. уч. | Лист | № док. | Подп. | Дата | 027-20-измГП-УЧ-Кн1-Т | Лист 13 |
|------|----------|------|--------|-------|------|-----------------------|------------|